



網走

abashiri
市勢要覽資料編

2006



沿革

網走地方における人類の生活がはじまったのは、およそ2万年前頃からであり今に残る豊富な遺跡がそれを証明している。

明治5年、北見国網走郡の呼称が定まり、網走村の名が与えられた。そして、北見4郡(斜里・網走・常呂・紋別)の中心地として開拓使根室支庁網走出張所の所在地となり、明治13年(1880年)網走出張所は郡役所となり、同30年その管轄区域をもって網走支庁が設置された。

明治2年の釧路道路(網走～釧路間)、翌2年の中央道路(網走～旭川間)の開通、さらに大正元年網走本線、昭和6年釧網線、同11年湧網線(昭和6年3月廃止)の鉄道が開通し、一方、大正8年には築港工事が開始され、ここに陸海交通の要衝を占め、オホーツク海の大漁田を擁する水産業をはじめとして農林・畜産の各産業、及びそれらの加工業が興り、それに伴って各官公庁や事業所が集中され、文化施設も着々整備されるに至って、昭和22年2月1日市制施行した。

その後、交通基盤の拡充による交流の活発化と積極的な都市施設の整備などにより、網走支庁管内開発の先駆にふさわしい発展をとげ、平成6年には、近隣4市町とともに「オホーツク北網走地方拠点都市地域」に指定され、オホーツク圏における中核都市として発展を続けている。

現在は、地域の主体的な発想と実践により、豊かさ、住み良さ、健康、活力、美しさ等の新たな地域の価値を創造し、人と自然が調和する個性的な都市づくりを目指している。

そして、「依存から自立へ」をキーワードに、平成9年度に策定した「網走市総合計画」の基本方向に沿って、「豊かな自然と共生した「オホーツクの拠点にふさわしい都市基盤づくり」、誰もが安心して暮らせる「やすらぎやうるおいのある環境づくり」、いきいきと自分らしく暮らすための「健康で思いやりのある地域社会づくり」、地域社会の担い手づくりとなる「豊かな創造性を育む人づくり」、基幹産業の振興と新産業の創出による「魅力と活力あふれる産業づくり」により、市民と行政の協働によるまちづくりを進めている。

位置面積

位置 東経 144度 14分
北緯 44度 2分
面積 470.92平方キロメートル
周囲 151キロメートル



市民憲章 (昭和4年7月1日制定)

わたしたちは、母なるオホーツクの海に抱かれ、湖と森の美しい自然にかこまれた網走の市民です。

わたしたちには、遠いむかしから風雪にたえぬいて、この地をきり拓いてきた、たくましい先人の心がうけつがれています。

わたしたちは、このまちの市民であることに、かぎりない喜びと誇りをもち、のびゆく網走の良い市民となる願いをこめて、ここに市民憲章を定めます。

- 一、うみやまの深いみどりをいつまでも美しく、心豊かなまちをつくりましょう。
- 一、うけついだ文化にまなび、世界の人々と手をつなぎ新しいオホーツク文化のまちをつくりましょう。
- 一、たがいにまごころをもってつきあい、老人を大切にし、子どもの夢をそだてる、しあわせなまちをつくりましょう。
- 一、元気で仕事にはげみ、生きがいのあるまちをつくりましょう。
- 一、みんなが力をあわせ、人のいのちをだいじにする、明るく住みよいまちをつくりましょう。

市章 (昭和15年3月2日制定)



網走市紋章制定の由来

本市の紋章は、昭和15年の紀元2,600年記念事業の一環として一般から募集、3月2日に制定されたもので「ア」「走」の文字を共通に図案化し、全体を錨の形にして海港網走を表示したものです。

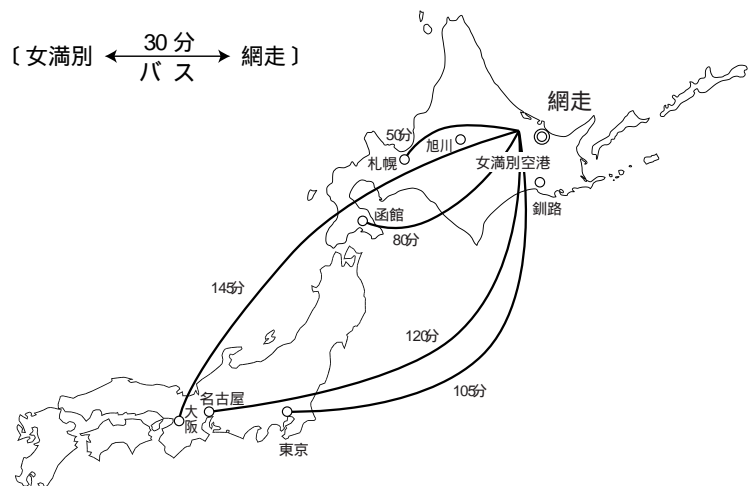
市の木 かつら (昭和4年8月1日制定)

市制施行25周年(開基100年)を記念して自然環境の保護、育成を図るため公募をもとに選定されました。



市の花 えぞむらさきつつじ (昭和52年10月2日制定)

市制施行30周年を記念して、心豊かなまちをつくるため、公募をもとに選定されました。



気 象

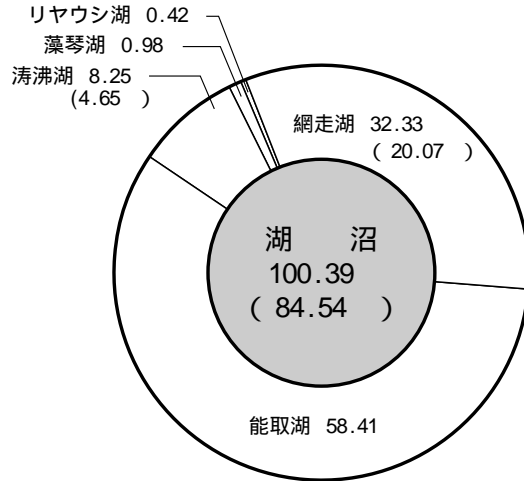
本市は、オホーツク海に面しており、これが気象に影響を与えています。夏の季節風は一般に弱く、まれに台風が接近しても本州でみられるような被害はほとんどありません。雨量も少なく、また冬は寒冷な北海道の中でも積雪量は少なく、寒気も海流の影響もあって内陸部に比べると和らいでいます。しかし沿岸地帯は、冬期の特殊現象として毎年1月中旬ごろより流氷が到来し、最盛期には沿岸を埋めつくして海上交通は途絶えてしまいますが、反面流氷は学術的・観光的に興味深いものとなっています。



地目別土地面積 (単位: ha)

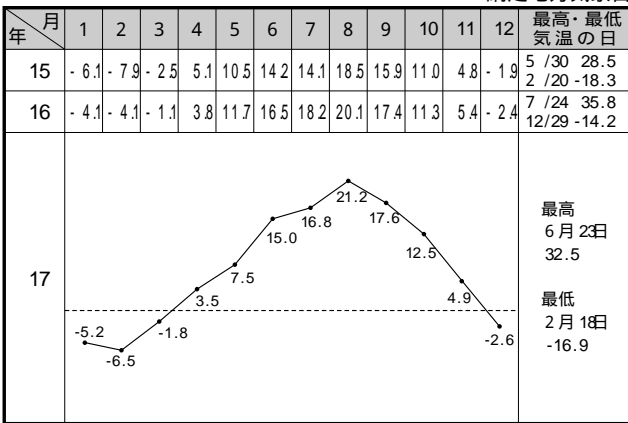
総面積	田	畑	山林	原野	池沼	宅地	その他
47,092	10	13,318	15,781	4,258	45	1,061	12,619

「平成17年度固定資産の価格等概要調書」による面積です。
(平成16年4月1日現在の国土地理院面積は47,092ha)



平成12年10月1日国土地理院調 ()は網走市境界分

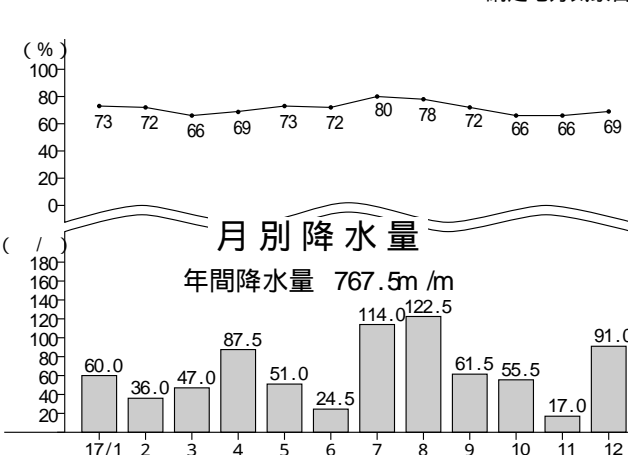
月別平均気温 網走地方気象台



季節概要 網走地方気象台

区分	霜		雪		長期積雪		最深積雪)
	初日	終日	初日	終日	初日	終日	
13~14年	10.19	4.10	11.4	4.19	11.29	3.25	29
14~15年	10.21	5.22	10.30	5.9	12.11	4.4	39
15~16年	10.21	4.26	11.8	5.1	12.6	4.8	143
16~17年	10.30	5.14	10.26	5.11	11.27	4.12	106
17~18年	11.10	4.26	11.13	5.3	12.4	4.18	77

月別平均湿度 網走地方気象台



流氷の初日・終日 網走地方気象台

区分	17年12月	18年1月	2月	3月	4月	流氷期間
13年	6日	8日			8日	93日間
14年	27日	17日			25日	89日間
15年		11日	26日			108日間
16年		31日	17日	24日		54日間
17年		26日	7日		26日	60日間
18年		23日	6日		25日	62日間

...初日 ...接岸初日 ...終日

人口の推移

市民課 (国勢調査)

年次	世帯数	総数	男	女	備考
昭和10年	5,375	31,668	16,945	14,723	・第4回国勢調査
15年	-	32,732	17,082	15,650	・第5回国勢調査
20年	6,173	34,850	18,143	16,707	・第6回国勢調査
25年	6,726	39,218	20,512	18,706	・第7回国勢調査
30年	7,764	42,961	22,369	20,594	・第8回国勢調査
35年	9,263	44,052	22,638	21,414	・第9回国勢調査
40年	10,678	44,195	22,328	21,867	・第10回国勢調査
45年	12,124	43,904	21,700	22,204	・第11回国勢調査
50年	13,203	43,825	21,699	22,126	・第12回国勢調査
55年	14,781	44,777	22,076	22,701	・第13回国勢調査
60年	14,810	44,283	21,838	22,447	・第14回国勢調査
平成2年	15,838	44,416	22,021	22,395	・第15回国勢調査
7年	17,465	44,176	22,279	21,897	・第16回国勢調査
8年	17,283	42,767	21,168	21,599	※3日 住民基本台帳人口
9年	17,452	42,540	21,041	21,499	※3日 住民基本台帳人口
10年	17,572	42,470	20,996	21,474	※3日 住民基本台帳人口
11年	17,800	42,405	20,959	21,446	※3日 住民基本台帳人口
12年	17,855	42,177	20,787	21,390	※3日 住民基本台帳人口
		18,012	21,787	21,608	・平成17年 国勢調査
13年	17,910	41,909	20,594	21,315	※3日 住民基本台帳人口
14年	17,965	41,679	20,514	21,165	※3日 住民基本台帳人口
15年	18,094	41,427	20,435	20,992	※3日 住民基本台帳人口
16年	18,046	41,023	20,212	20,811	※3日 住民基本台帳人口
17年	18,026	40,663	20,020	20,643	※3日 住民基本台帳人口
18年	18,074	40,346	19,834	20,512	※3日 住民基本台帳人口

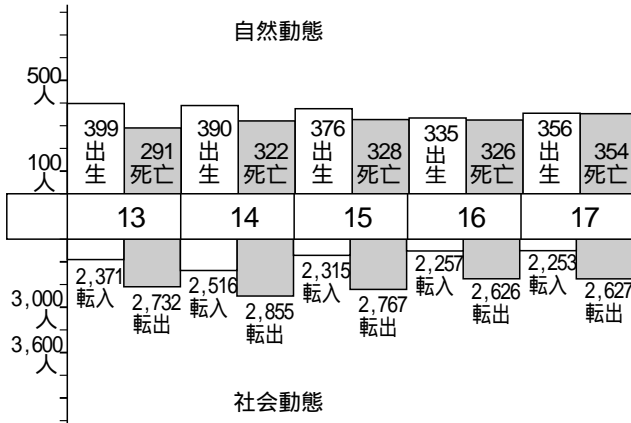
産業別人口

企画調整課

区分	昭和60年	平成2年	平成7年	平成17年
総数	21,202	21,855	22,393	21,834
第1次産業	3,142	2,889	2,439	2,392
農業	1,970	1,830	1,514	1,563
林業	114	69	50	46
漁業	1,058	990	875	783
第2次産業	4,504	4,710	5,140	4,937
鉱業	18	35	17	9
建設業	2,359	2,562	2,868	2,706
製造業	2,127	2,113	2,255	2,222
第3次産業	13,530	14,251	14,793	14,446
電気・ガス・熱供給・水道業	97	87	96	82
運輸・通信業	1,384	1,350	1,335	1,271
卸売・小売・飲食店	4,432	4,507	4,515	4,251
金融・保険業	612	596	575	470
不動産業	54	70	83	80
サービス業	5,386	6,009	6,500	6,698
公務	1,565	1,632	1,689	1,594
分類不能	26	5	21	59

人口動態

市民課



医療施設の状況

健康管理課 (平成18年4月)

区分	病院	診療所	歯科診療所
施設数	5	11	15
病床数	900	92	-

老人保健の状況

保険年金課

区分	15年度	16年度	17年度
受給者数 (人)	5,084	4,883	4,688
総支弁(支給額) (千円)	3,750,006	3,786,193	3,879,650
1人当たり (円)	737,609	775,383	827,570

国民健康保険の状況


保険年金課

区分	15年度	16年度	17年度
被保険者世帯	6,918	7,182	7,374
被保険者人員	14,072	14,604	14,743
加入率(%)	34.3	35.9	36.5
保険料 調定額(千円)	1,103,250	1,109,410	1,151,991
1人当たり(円)	78,400	75,966	78,138
保険料 収納額(千円)	998,564	1,015,809	1,055,074
収納率(%)	90.5	91.6	91.6
保険給付状況 件数	104,466	112,687	121,308
総医療費(千円)	2,522,615	2,676,787	2,971,898
1人当たり医療費(円)	248,631	252,337	201,580
1件当たり医療費(円)	24,148	23,754	24,499
保険給付費(千円)	1,782,507	1,920,311	2,163,542
療養費(千円)	14,566	16,768	15,549
出産育児一時金(千円)	20,100	21,300	19,500
葬祭費(千円)	5,580	6,690	6,690
高額療養費(千円)	213,394	204,006	225,841
計	2,036,147	2,169,075	2,431,122

「保険料」は介護納付金分を除く。
「保険給付状況」「保険給付費」は老人保健法該当分除く。

主要死因別死亡者の状況

健康管理課 (平成16年)



生活保護支出状況と人員数

(単位：千円)

社会福祉課

生活保護費の支出状況	総額	生活扶助	住宅扶助	教育扶助	介護扶助	医療扶助	その他の扶助
13年度	796,115	296,697	68,976	4,217	12,690	404,892	8,643
14年度	861,174	314,036	74,100	5,029	21,603	436,494	9,912
15年度	957,425	323,224	79,831	5,176	28,198	511,447	9,549
16年度	989,091	312,437	83,265	3,961	38,006	541,480	9,942
17年度	1,019,219	324,254	90,141	4,012	42,645	545,518	12,649

被保護(延)		扶助別・人員(延)						保護率(%)	
世帯	人員	生活扶助	住宅扶助	教育扶助	介護扶助	医療扶助	その他の扶助	(パーミル)	(パーミル)
4,618	6,541	6,201	5,609	585	808	5,515	6	12.87	
4,821	6,846	6,339	5,827	695	925	5,849	1	13.54	
4,973	7,078	6,557	6,056	692	1,042	6,150	1	14.13	
5,020	6,905	6,385	5,872	532	1,083	6,017	17	13.90	
5,313	7,469	6,825	6,328	537	1,116	6,292	230	15.16	


身体障害者手帳交付状況

社会福祉課(平成18年3月)

障害区分	等級区分	等級区分						合計
		1	2	3	4	5	6	
視覚障害		32	41	6	9	12	19	119
聴覚又は平衡機能障害		3	40	23	45		28	139
音声・言語又はそしゃく機能障害		1	0	9	8			18
肢体不自由	上肢	176	155	49	46	33	17	476
	下肢	36	63	105	211	74	30	519
	体幹	30	67	27	1	17		142
	小計	242	285	181	260	124	47	1,139
心臓・じん臓・呼吸器又は直腸機能障害	心臓機能障害	155		11	1			167
	じん臓機能障害	81	2	3				86
	呼吸器機能障害	9	17	1	1			28
	ぼうこう又は直腸機能障害	0	1	4	43			48
	小計	245	20	19	46			330
合計		523	386	238	368	136	94	1,745

給水量

営業課



上水道普及状況

営業課(平成18年3月)

給水区域内人口		給水実績		普及率	
世帯数	人口	世帯数	人口	世帯数	人口
17,410	38,314	17,347	38,275	99.6%	99.9%
	(人)		(人)	(95.9%)	(93.6%)

「普及率」の()内は行政区域内世帯数・人口に対する比率。

国民年金被保険者の状況

保険年金課

年度	第1号被保険者	任意
17	7,253人	104人

下水道普及状況

下水道課(平成18年3月)

処理区域内戸数	水洗化戸数	普及率
17,50戸	16,94戸	96.8%

生活環境課

し尿処理状況(平成17年度)

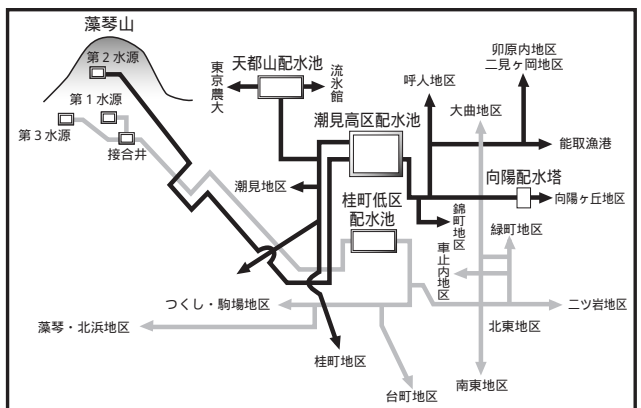
対象 1,083世帯 3,537人 収集量 年間 1,857
 1日 7.01 収集車輛 2台 処理区分 施設処理
 1,857 その他 0 収集率世帯 6.0%
 衛生処理率 100.0% (施設処理÷収集量)

ごみ処理状況(平成17年度)

対象 18,074世帯 40,346人 排出量 年間 15,272t
 1日 57t 収集車輛 4台 処理区分 破碎
 13,638t 直接埋立 1,351t 埋立処理量 14,989t
 収集率世帯 100.0% 収集率人口 100.0%

リサイクル処理状況(平成17年度)

対象 18,074世帯 40,346人
 収集量 2,351t 収集車輛 3台
 処理区分 再資源化処理 2,351t
 収集率世帯 100.0% 収集率人口 100.0%



上水道区域

条丁目に区画された区域の全域
 台町、桂町、海岸町、緑町、新町、大曲、駒場南、駒場北、錦町、港町、天都山、つくしヶ丘、能取港町、潮見、鱈浦の全域、向陽ヶ丘、明治、八坂、三眺、藻琴、北浜、二ツ岩、二見ヶ岡、卯原内、呼人の一部の区域

農業経営規模別戸数

農政課

項目 年	農政課						総戸数
	1ha未満	1~5ha未満	5~10ha未満	10~15ha未満	15~20ha未満	20ha以上	
15	0	12	8	22	41	332	415
16	0	12	8	22	40	331	413
17	0	12	8	22	39	330	411

農家数と農家人口

農政課

(150日以上従事した人数)

区分 年	農家数(戸)			農家人口(人)			農業従事者(人)		
	総数	専業	兼業	総数	男	女	総数	男	女
15	415	335	80	2,065	1,050	1,015	1,177	630	547
16	413	331	82	2,056	1,055	1,001	1,179	628	551
17	411	336	75	2,032	1,041	991	1,186	636	550

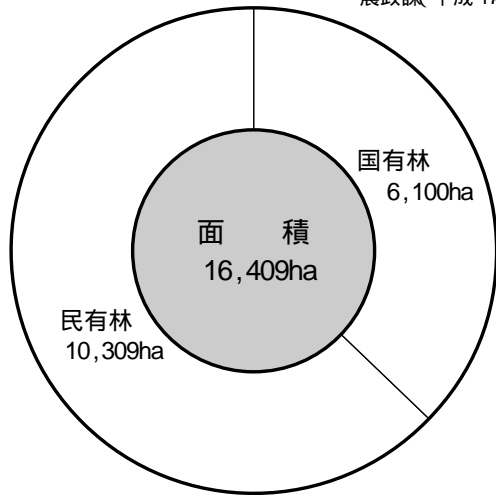
土地種類別面積

農政課

区分 年	耕地面積 (ha)	畑 (ha)	樹園地 (ha)	牧草地 (ha)
13	14,302	11,995	17	2,290
14	14,237	11,994	13	2,230
15	14,233	12,000	13	2,220
16	14,233	12,000	13	2,220
17	14,222	11,979	13	2,230

森林面積

農政課(平成17年3月)



林業生産量

農政課(平成16年)

項目	素材	製材	チップ	計
生産量	8,204	21,463	12,959	42,626

民有林の目標人工と造林実績

農政課

森林面積	目標人工林面積	16年度末人工林面積	達成率	最近の造林実績				
				13年	14年	15年	16年	17年
10,309 ha	6,806 ha	5,730 ha	84.2 %	44 ha	43 ha	45 ha	61 ha	52 ha

農産物生産状況

農政課(平成17年)

区分	作付面積	生産量	生産額
麦類	3,864 ha	21,139 t	2,756,864 千円
豆類	320	708	150,358
馬鈴しょ	3,042	137,835	3,355,424
てん菜	3,507	220,312	3,775,363
わさび	69	1,248	121,873
果樹	13	23	19,720
野菜	332	6,614	717,015
飼料作物	2,519	103,100	-
その他	-	-	-
合計	13,666	490,979	10,896,617

農産物生産実績調査関係及び野菜・果樹等実績調査
農産加工実態調査より

畜産物生産状況

農政課(平成17年)

区分	生産量	生産額
個体生産		千円
乳用牛	1,443 頭	249,882
肉用牛	800	414,613
廃用牛	506	65,839
馬	19	14,361
牛乳	18,404 t	1,369,408 千円
畜肉	14,829	5,723,749
プロイラー	21,176	6,068,952
合計	-	13,906,804

農業生産額(平成17年)

総額 24,803,42千円(+)

農業生産額の推移

農政課(百万円)

区分	13年	14年	15年	16年	17年
農作物	10,532	11,154	11,523	11,844	10,897
畜産物	9,929	12,683	12,389	13,571	13,907
計	20,461	23,837	23,912	25,415	24,803

農畜産加工生産額

農政課(平成18年4月)

区分	数量(t)	金額(千円)
でん粉	23,324	2,351,059
わさび	2,845	1,868,380
枝肉(豚・牛)	14,829	5,723,749
プロイラー	21,176	6,068,952
計	62,174	16,012,140

魚種別漁獲量及び生産額

水産漁港課(平成17年)

区分	漁獲量(t)	生産額(千円)	区分	漁獲量(t)	生産額(千円)
総数	55,723.3	11,063,916	ずわい	112.0	40,570
(うち内水面)	4,973.0	1,585,981	たこ	232.0	118,688
すけとうだら	5,684.4	662,546	いか	406.6	65,177
たら	807.7	130,778	ほたて	13,193.2	1,960,098
ほっけ	7,838.5	257,566	ほたて稚貝	5,067.8	1,284,105
かれい類	813.9	208,121	うに	11.0	63,952
さけ	15,318.8	3,799,703	くじら	38.0	20,291
ます	2,492.7	443,822	わかさぎ	263.8	120,021
にしん	180.5	50,902	しじみ貝	838.5	560,226
きんき	177.4	786,969	しらうお	0.0	14
かに	273.3	90,530	えび	92.6	108,326
毛がに	59.5	102,605	その他	1,821.5	188,905

漁獲量及び生産額の推移

水産漁港課

区分	平成13年	平成14年	平成15年	平成16年	平成17年
漁獲量(t)	48,751.5	52,085.1	65,713.4	63,468.5	55,723.3
生産額(千円)	8,675,493	8,616,723	8,956,217	10,673,058	11,063,916

水産加工の推移

水産漁港課

区分	平成12年	平成13年	平成14年	平成15年	平成16年
生産量(t)	31,150.9	33,388.2	35,079.9	37,097.9	36,309.2
生産額(千円)	15,839,803	16,912,942	15,205,929	15,052,752	16,808,174

主な人工ふ化放流及び増殖状況

水産漁港課

区分	さけ(千尾)	ます(千尾)	わかさぎ(万粒)	ほたて(千粒)	しじみ貝(kg)	くろがしらかれい(万粒)
12年度	52,606	14,164	77,960	142,935	29,349	28,800
13年度	50,377	16,173	89,160	160,998	34,366	54,800
14年度	50,383	16,173	70,620	165,703	40,270	54,800
15年度	51,623	15,214	40,000	142,688	31,000	54,400
16年度	50,499	17,864	76,280	187,545	31,060	34,800
17年度	55,055	19,605	98,420	157,151	31,100	34,800

(網走) (43,300) (152,651)
(西網走) (55,120) (4,500)

水産加工の状況

水産漁港課(平成16年)

区分	生産量(t)	生産額(千円)
総数	36,309.2	16,808,174
冷凍製品	19,732.0	9,095,249
すりみ製品	2,890.0	432,900
ねり製品	367.9	276,200
塩蔵製品	34.2	27,377
飼肥料	6,833.0	352,865
魚油製品	1,042.0	24,769
干製品	372.6	820,789
魚卵製品	883.2	2,379,991
海藻製品	2.3	2,825
その他加工製品	4,152.0	3,395,209

保税蔵置場取得(輸入)品の量及び金額

水産漁港課(平成17年)

	量(t)	金額(千円)
きんき	248.4	590,415
かに	947.1	657,400
毛がに	0.1	187
ずわい	962.7	404,794
その他	2.9	3,904
計	2,161.2	1,656,700

保税蔵置場取扱(輸入)品の推移

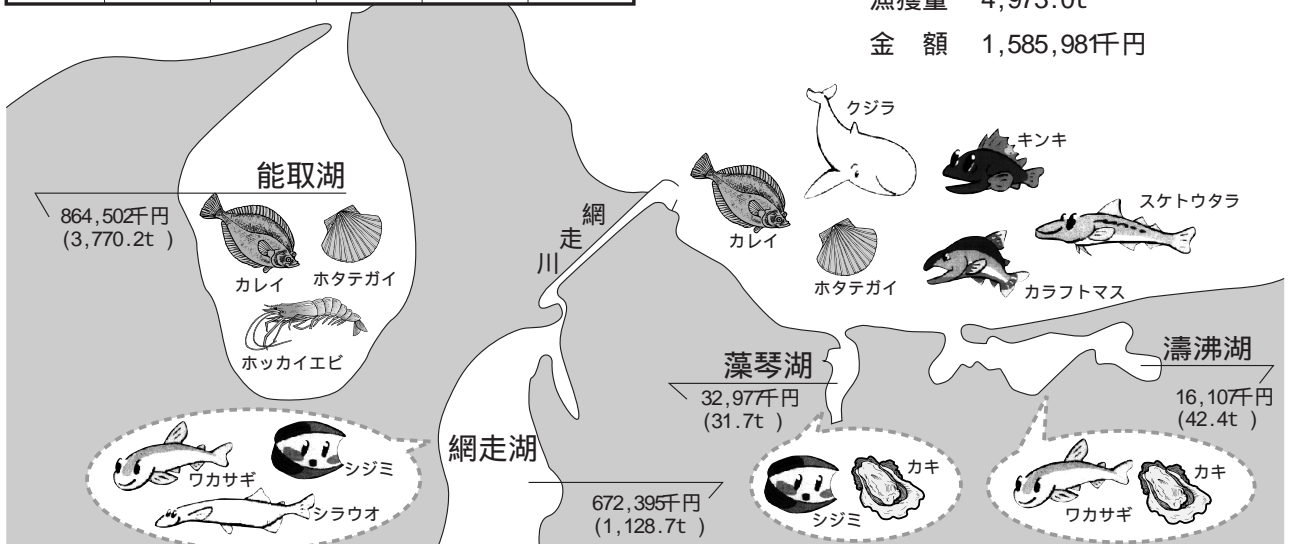
水産漁港課

	H13年	H14年	H15年	H16年	H17年
量(t)	2,924.5	2,070.2	2,674.3	2,883.5	2,161.2
金額(千円)	2,182,047	1,581,469	1,613,343	2,015,887	1,656,700

湖沼別漁獲量・金額(平成17年)

漁獲量 4,973.0t

金額 1,585,981千円



工業の推移

工業統計(4人以上の事業所) 企画調整課

区分	平成8年	平成9年	平成10年	平成11年	平成12年	平成13年	平成14年	平成15年	平成16年
事業所数(件)	91	90	87	79	74	71	63	54	69
従業員数(人)	2,210	2,315	2,307	2,144	2,161	1,901	1,722	1,618	1,822
製造品出荷等(万円)	3,873,771	4,053,199	4,075,091	3,904,338	3,787,197	3,924,229	3,636,894	3,301,187	3,577,450

製造業従事者規定別事業所数

(4人以上の事業所)

(平成16年工業統計) 企画調整課

区分	4~9人	10~19人	20~29人	30~49人	50~99人	100人以上	計
食料品	13	7	7	2	4	4	37
飲料・たばこ・飼料	-	2	-	-	-	-	2
衣服・その他の繊維製品	-	-	-	-	-	-	-
木材・木製品	1	1	1	-	-	-	3
家具・装備品	2	-	-	-	-	-	2
印刷・同関連品	1	3	1	-	-	-	5
プラスチック製品	-	-	-	-	-	-	-
窯業・土石製品	1	2	-	-	-	-	3
鉄鋼業	-	-	-	-	-	-	-
金属製品	2	5	-	-	-	-	7
一般機械器具	2	1	-	-	-	-	3
電子部品・電子デバイス	-	-	-	-	1	-	1
輸送用機械器具	3	-	-	-	-	-	3
その他	2	1	-	-	-	-	3
合計	27	22	9	2	5	4	69

商業の推移

商業統計(卸、小売業) 企画調整課

区分	商店数(件)	従業員数(人)	販売額(万円)
平成9年	555	3,530	10,754,765
平成11年	548	3,713	9,260,510
平成14年	541	3,834	11,255,888
平成16年	513	3,623	8,439,809

従業員規模別商店数(飲食店除く)

(平成16年商業統計) 企画調整課

区分	1~2人	3~4人	5~9人	10~19人	20~29人	30~49人	50~99人	100人~	合計
卸売									
一般卸売業	17	21	25	20	4	1	1	0	89
小売									
各種商品小売業	0	1	0	0	0	0	0	0	1
織・衣・身回品小売業	24	15	9	2	0	1	0	0	51
飲食料品小売業	60	32	20	25	7	4	3	2	153
自動車・自転車小売業	8	3	5	10	3	0	0	0	29
売									
家じゅう器・家庭機器小売業	23	13	5	1	1	1	0	0	44
その他の小売業	48	34	40	16	3	3	2	0	146
合計	180	119	104	74	18	10	6	2	513

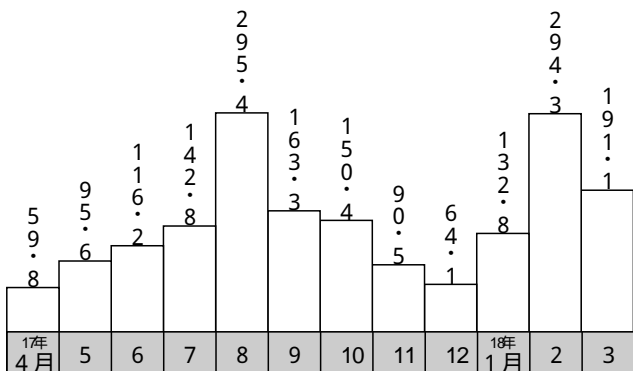
商業の状況

(平成16年商業統計) 企画調整課

区分	商店数(件)	従業者数(人)	販売額(万円)
卸売業	89	665	3,285,167
小売業	424	2,967	5,154,642

月別観光客数

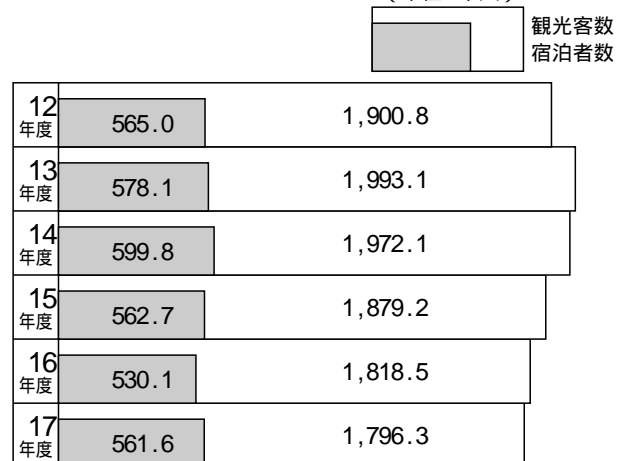
観光課
(単位:千人)



観光客の推移

観光課

(単位:千人)



女満別空港の利用状況（定期便）

区分 年度別	乗降客数	搭乗率	運航率
女満別～札幌(千歳)			
15年度	237,619人	55.1%	96.0%
16年度	216,285	48.4	96.3
17年度	216,209	48.4	96.9
女満別～東京			
15年度	522,500	61.3	98.5
16年度	519,445	63.3	98.7
17年度	525,270	65.3	98.9
女満別～関西			
15年度	86,828	58.0	99.5
16年度	40,875	62.7	99.3
17年度	141,536	63.6	98.4
女満別～名古屋(H 5.7.1~)			
15年度	89,047	63.5	98.5
16年度	76,465	71.1	99.7
17年度	71,794	73.5	99.2
女満別～丘珠(H 11.11.11~)			
15年度	14,068	63.0	93.7
16年度	37,418	57.1	96.1
17年度	39,239	59.5	96.6
(運休)女満別～仙台(H 8.6.2~)			
15年度	6,782	67.1	100.0
16年度	-	-	-
17年度	-	-	-
(運休)女満別～新潟(H 8.6.2~)			
15年度	8,997	44.8	99.2
16年度	-	-	-
17年度	-	-	-
女満別～函館(H 11.10.1~)			
15年度	11,361	46.6	96.4
16年度	11,268	44.7	96.0
17年度	11,300	44.5	96.6
女満別～大阪伊丹(H 15.10.1~)			
15年度	81,172	68.2	98.0
16年度	86,878	73.1	98.1
17年度			
合 計			
15年度	1,058,374	59.8	97.3
16年度	988,634	59.9	97.5
17年度	1,005,348	60.5	97.8

網走港出入貨物品目別割合

港湾課(平成17年)

輸・移出(165,729t)

農水産品 78,642t 47.5%	軽工業品 46,152t 27.8%
--------------------------	--------------------------

鉱産品 13,794t 8.3%
 化学工業品 15,151t 9.2%
 金属機械工業品 5,467t 3.3%
 その他 6,523t 3.9%

輸・移入(403,157t)

化学工業品 181,377t 45.0%	林産品 57,587t 14.3%	農水産品 58,378t 14.5%	鉱産品 105,415t 26.1%
----------------------------	-------------------------	--------------------------	--------------------------

その他 400t 0.1%

女満別空港の沿革

昭和10年気象観測用飛行場として誕生。海軍航空隊基地、米軍接収を経て、同33年第3種空港として供用(女満別町管理)開始、同36年道へ管理移管され滑走路建設、同47年からYS-11による札幌～女満別間通年運航。

昭和54年度には、ジェット型空港化に着手し、さらに東京直行便についても昭和55年5月21日運航を開始した。

昭和60年4月22日には、ジェット型空港として開港。大阪直行便については、平成4年7月1日運航を開始した。

平成5年7月1日より名古屋直行便就航。

平成7年6月2日より福岡直行便就航。

平成8年6月2日より広島直行便就航。

平成8年6月2日より新潟直行便就航。

平成8年7月1日より仙台直行便就航。

平成11年10月1日より函館直行便就航。

平成11年11月1日より丘珠空港就航。

平成12年2月24日より2,500mの滑走路が供用開始。

平成15年4月1日より伊丹直行便就航。

- 空港の面積 1,666,906
- 飛行用施設

着陸帯	長さ 2,620	幅 300	面積 786,000
滑走路	" 2,500	" 45	" 112,500
			(アスファルトコンクリート舗装)
誘導路	" 3,167.2	" 30	" 6,900
			(アスファルトコンクリート舗装)
エプロン	" 375	" 193.5	" 79,002
- ターミナル施設

旅客ビル	8,934.39	鉄筋コンクリート造2階一部3階建
貨物ビル	815.80	鉄筋コンクリート造平屋建

北海道

網走港(重要港湾・検疫港)の施設概要

港湾区域は、網走港東防波堤灯台から279度600メートルの地点を中心とする半径2,100メートルの円弧のうち、同地点からそれぞれ102度及び305度に引いた線以北の部分、同地点から102度2,100メートルの地点から192度1,025メートルの地点まで引いた線、同地点から233度に引いた線及び陸岸に囲まれた海面並びに新橋下流の網走川水面である。

- けい留施設

第1ふ頭	(- 5.5)	2バース
第2ふ頭1号岸壁	(- 5.5)	1バース
第2ふ頭2号岸壁	(- 7.5)	1バース
第3ふ頭1号岸壁	(- 5.5)	2バース
第3ふ頭2号岸壁	(- 7.5)	1バース
第4ふ頭1号岸壁	(- 10.0)	1バース
第4ふ頭2号岸壁	(- 12.0)	1バース
第5ふ頭岸壁	(- 7.5)	2バース
ドルフィン	(- 8.0)	1バース
物揚場	(- 2.0 ~ - 4.0)	2,107
船揚場	(- 2.0 ~ - 3.5)	186.76
- 外かく施設

防波堤	4,249	護岸	3,480	防潮堤	331
突堤	14	波除堤	421	導流堤	120
- 水域施設

泊地	796,500
----	---------
- 機能施設

荷捌地	99,451
上屋	7,457.01 (8棟)
倉庫	5,622 (5棟)
配分基地	14,100 (14艇)
セメント基地	12,000t (2基)
アスファルト基地	6,300 (3基)
小麦サイロ	2,400t (4基)
給水施設	2艇(自動給水機4機含む)
航路標識	4力所
給油船	2隻
旅客ターミナル	1力所

港湾課

自動車保有台数

北見運輸支局(各年3月末)

区分	16年	17年	18年
乗用	16,717	16,509	16,283
軽自動車	8,414	8,735	9,648
貨物	3,970	3,943	3,840
その他	1,776	1,802	1,787
計	30,877	30,989	31,558

主要用途別建築確認等申請件数

建築課 (単位: 件)

区分 年度	専用住宅	共同住宅	併用住宅	店舗等	事務所等	倉庫・車庫等	工場	診療 院所	ホテル 旅館	その他	合計
12	166	19	6	7	8	36	9	1	0	37	289
13	147	15	4	10	4	49	4	3	0	25	261
14	115	24	9	7	6	33	6	1	2	21	224
15	121	24	5	12	2	33	5	4	1	20	227
16	119	24	3	14	5	29	4	2	1	42	243
17	141	19	6	10	2	18	2	1	1	56	256

ただし、件数は確認申請書及び計画通知の受理件数により、用途上不可分の関係あるものを1件とする。
市確認、支庁確認、民間機関確認(計画変更確認、工事届は除く)・工作物・建築設備・計画通知

市営住宅等管理戸数

建築課 (単位: 戸)



区分 年度	市営住宅	改良住宅	コミュニ ティ住宅	市営住宅 合計	道営住宅
12	1,675	72	15	1,762	433
13	1,629	72	15	1,716	433
14	1,612	72	15	1,699	505
15	1,558	72	15	1,645	505
16	1,473	72	15	1,560	505
17	1,473	72	15	1,560	505

火災発生件数 網走地区消防組合網走消防署(平成17年)

- 発生件数 25件
建物17件・車輛3件・その他5件
- 罹災世帯 1世帯
- 発生原因別件数

コンロ 3件	ゴミ焼き 2件	配線・漏電 2件
原動機 2件	ストーブ 1件	たばこ 1件
電気器具 1件	コンセントプラグ 1件	自然発火 1件
溶接火花 1件	ガス爆発 1件	放火 1件
不明 8件		
- 死傷者
死者2名 傷者3名


救急活動状況(平成17年)

- 出動件数 1,654件
- 搬送人員 1,593人

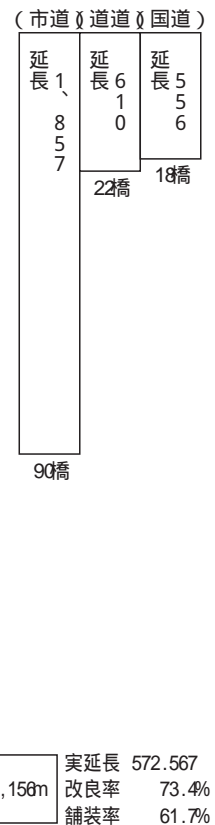
火災 4人
交通事故 141人
労働災害 9人
運動競技 20人
一般負傷 168人
加害 4人
自損行為 20人
急病 879人
その他 348人



道路の状況(平成18年4月)



橋梁の状況



市道実延長は歩行者専用道4路線1,530を除く

学校の状況

学校基本調査

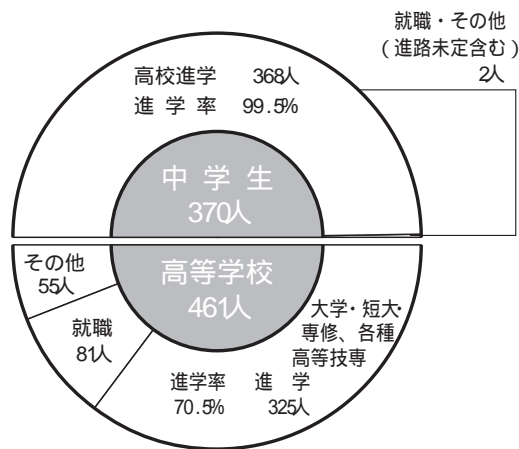
企画調整課(平成17年)

区分	学校数	学級数	教員数	児童・生徒数(人)		
				総数	男	女
小学校	9	100	163	2,221	1,152	1,069
中学校	6	42	103	1,145	601	544
高等学校	3	38	102	1,358	664	694
養護学校	1	19	56	51	36	15
専修学校	2	3課程	9	57	6	51
各種学校	2	3課程	15	100	73	27
大学	1	3学科	55	1,622	1,242	380
幼稚園	6	32	56	687	376	311

大学院含む

卒業者の進路状況

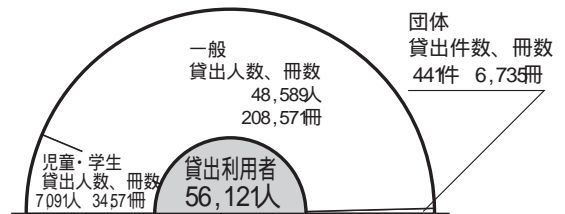
商工労働課 平成18年4月末現在)



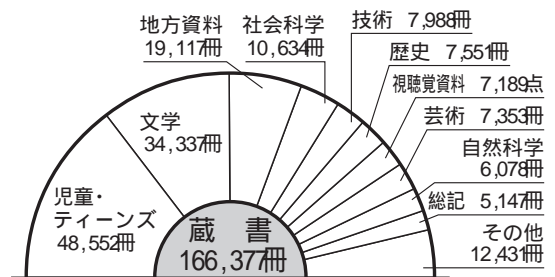
図書館の状況

市立図書館(平成17年度)

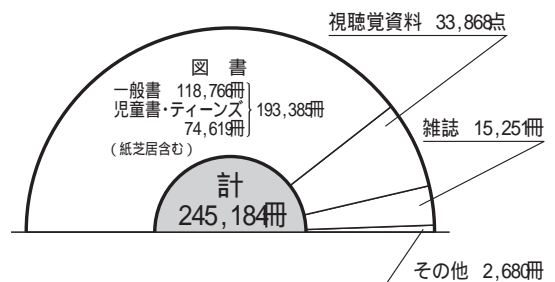
1 利用人員・貸出冊数状況



2 蔵書冊数

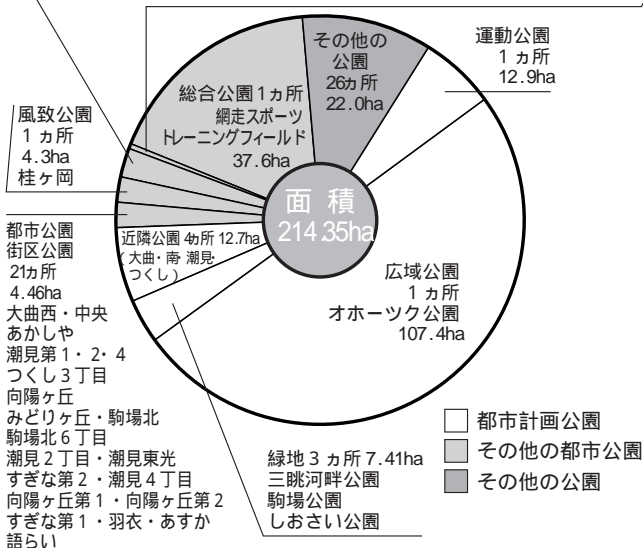


3 図書別貸出状況



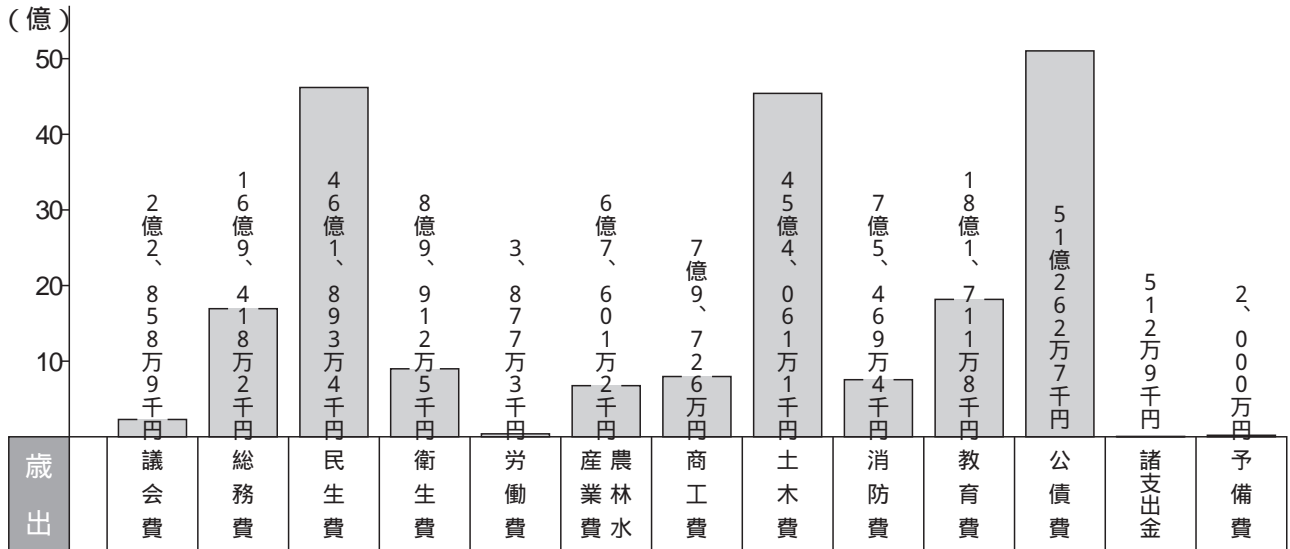
公園

その他の都市公園 31カ所 4.88ha 街区公園
つくし3丁目西・自由ヶ丘公園・ふれあい公園
中央児童・ハマナス児童・鱒浦児童・潮見8丁目
第1児童・駒場南8丁目公園・中台町児童公園
大曲児童公園・潮見6丁目公園・潮見11丁目公園
潮見5丁目公園・潮見望洋公園・ひばりヶ丘公園
潮見3丁目・潮見ガーデンヒルズ公園・秋桜公園
わかば公園・はくせい公園・ファミリーポケット公園
ひまわり公園・桂町児童公園・台町第2児童公園
潮見8丁目第2児童・新町1丁目児童・海跳児童
緑町児童・大曲2丁目第1・大曲2丁目第2・潮見サニー
緑地広場1カ所0.70ha 駒場北4丁目公園

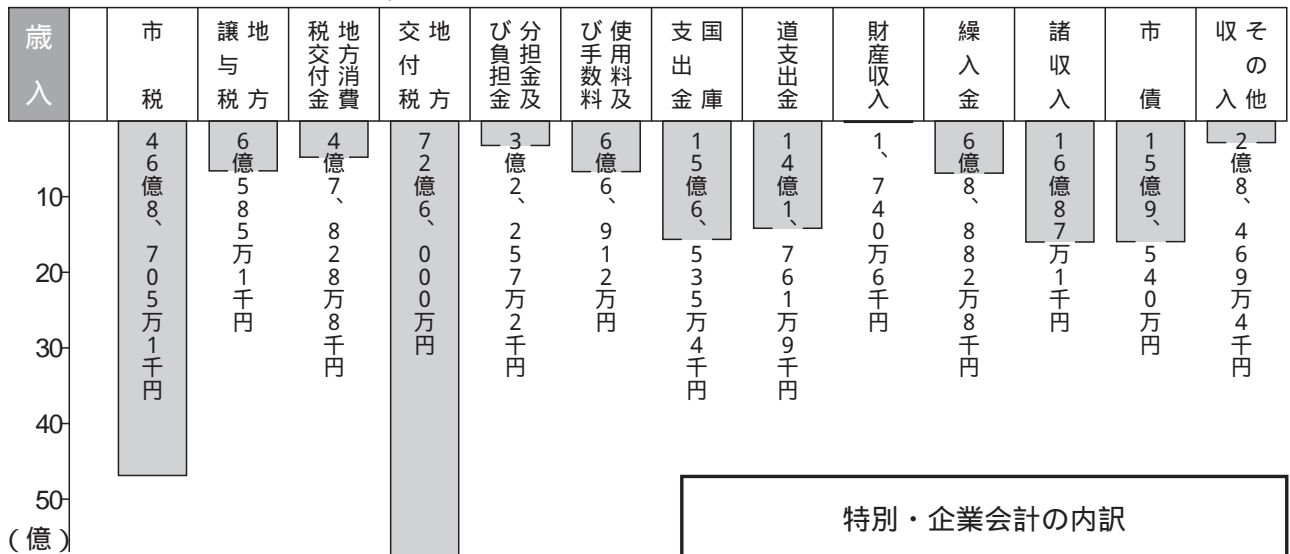


土木管理課

平成 18年度 予算額 一般会計



合計 21億9,305万4千円



一般・特別・企業会計の累計額
423億6,612万4千円

特別・企業会計の内訳

市有財産整備会計	15億 3,091万 5千円
国民健康保険会計	39億 5,307万 9千円
下水道会計	24億 6,729万 7千円
網走港整備会計	19億 5,643万 5千円
能取漁港整備会計	28億 2,060万 3千円
老人保健会計	40億 6,974万 7千円
流水館会計	1億 8,601万 1千円
簡易水道会計	1億 8,662万 1千円
介護保険会計	22億 2,074万 2千円
個別排水処理施設会計	1億 817万 8千円
上水道企業会計	16億 7,344万 2千円

議 会		議 員		定 数
常任委員会等	党派別			
総務文教委員会 定数 8 名	自 民 党 2 名			議員定数 22名 (条例定数) 法定数 26名以内 現員数 22名
生活福祉委員会 定数 7 名	民 主 党 4 名			
経済建設委員会 定数 7 名	公 明 党 2 名			
議会運営委員会 定数 10人以内	共 産 党 2 名			
	無 所 属 12名			

社会教育・体育・文化・コミュニティ施設

施設名	開設年月	施設の概要
エコセンター 2000 北2西3	平12年11月 43-3704	建物 4階建鉄筋コンクリート造、 一部鉄骨鉄筋コンクリート造 8,274.424 施設 アトリウムロビー、エコホール(465人) 大会議室、展示室、クッキング室、交流室、 学習室、視聴覚室、研修室、乳幼児室、茶室、 会議室、工芸室、音楽練習室、窯室、リハーサル 室、楽屋、創作室、和室、交流ラウンジ等
網走市立図書館 北2西3	大13年7月 平12年11月移転 43-2426	建物 鉄筋コンクリート造、一部鉄骨 鉄筋コンクリート造4階建の1・2階の一部 1,543.22 施設 一般・児童図書コーナー、福祉コーナー、 AVコーナー、CDを聞くコーナー、雑誌・ くらしのコーナー、ティーンズコーナー、 おはなし室、地方資料コーナー、閲覧コー ナー、ボランティア室、対面朗読室
網走市立 郷土博物館 桂町1丁目1-3	昭11年11月 43-3090	建物 木造モルタル、2階一部鉄筋コンクリート 886 施設 陳列室、資料保管室等
同上分館 モヨロ貝塚館 北1東2	昭4年6月 43-2608	建物 木造モルタル、2階建 200 施設 陳列室等
網走市民会館 南6西2	昭43年2月 43-4394	建物 鉄筋コンクリート地上3階、地下1階 3,257.7 施設 大ホール(957人) 会議室(358人)等
網走女性センター 南3西3	昭53年2月 43-2905	建物 鉄筋コンクリート 3階建 754.86 施設 研修室、実習室、会議室、図書室、 研修室(和室)
網走市立美術館 南6西1	昭47年8月 44-5045	建物 鉄筋コンクリート、一部2階建 915.648 施設 第1・2・3・4展示室等
オホーツク流水館 天都山	昭55年5月 昭60年4月増設 平7年1月増築 43-5951	建物 2,226 施設 流水の科学室、スーパーワイドハイビジョ ンモニター、展望台、流水体験室等
博物館 網走監獄 呼人1の1	昭58年7月 45-2411	敷地 17ha 施設 五倉房、教誨堂、庁舎、法廷、 行刑資料館等
道立北方民族博物館 潮見309-1	平3年2月 45-3888	建物 鉄筋コンクリート2階建 2,502 施設 展示室、講堂、研究室
卯原内鉄道記念館 卯原内89	昭63年1月	建物 鉄筋コンクリート2階建 面積 284.67 施設 蒸気機関車、客車
卯原内交通公園 卯原内89	昭63年6月	建物 待合室、展示室、塔屋 面積 4,136
能取交通公園 能取	昭63年6月	面積 517
網走地方 教育研修センター 駒場北4丁目2-21	昭46年12月 43-2917	建物 補強コンクリートブロック一部鉄骨 670.8 施設 講堂、研修室(第1・第2)、理科実験室、 会議室、図書資料室等
網走市 水産科学センター 能取港町1丁目1	平4年6月 47-1166	敷地 4,525 建物 鉄筋コンクリート一部2階建 891.22 川と湖の学習館 337.0 水産科学センター 554.22
網走市南 コミュニティセンター つくしヶ丘4丁目8-5	平3年1月 44-2026	敷地 2,972 建物 鉄筋コンクリート造一部2階建 1,130.8 施設 大集会室、研修集会室(8室)、調理実習室、 浴室、駐車場
網走市潮見 コミュニティセンター 潮見4丁目113-1	平5年10月 44-8885	敷地 1,500 建物 鉄筋コンクリート造一部2階建 1,222.17 施設 大集会室、研修集会室(8室)、調理実習室、 駐車場
網走市北 コミュニティセンター 北4条西4丁目6-1	平6年5月 43-7191	敷地 470 建物 鉄骨造2階建 479.725 施設 研修集会室(6室)、調理実習室、駐車場
網走市西 コミュニティセンター 大曲2丁目5-6	平8年4月 44-0288	敷地 2,183 建物 鉄骨造平屋建 658.31 施設 大集会室、研修集会室(5室)、調理実習室、 駐車場
網走市西網走 コミュニティセンター 卯原内5番56	平10年12月 47-2830	敷地 3,562 建物 鉄骨造平屋建 635.24 施設 大集会室、研修集会室(4室)、 調理実習室(パン工房)、駐車場
網走市呼人 コミュニティセンター 字呼人344-1	平14年4月 48-2255	敷地 2,511 建物 647.5 施設 多目的ホール 131.5、会議室 51 研修室1(和室) 17.畳 研修室2(和室) 17.畳 調理実習室 51

施設名	開設年月	施設の概要
網走市向陽ヶ丘 住民センター 向陽ヶ丘4丁目61-11	平12年11月 45-5550 (事務室) 44-6758 (利用申込)	敷地 1,754 建物 鉄骨造平屋建 423.39 施設 多目的ホール、研修集会室(3室)、 調理実習室、駐車場
網走市駒場 住民センター 駒場北4丁目37-118	平17年12月 44-0505	敷地 1,551.90 建物 鉄骨造2階建 596.18 施設 多目的ホール、和室(2室)、調理室、 会議室(2室)、図書コーナー
網走市食品加工 体験センター 「みんぐる」	平18年4月 48-3210	敷地 2,250.61 建物 鉄骨造2階建 997 施設 加工室、乳製品加工室、会議室、洗浄スベ ース、機械室、休憩室、更衣室、倉庫、サニ タリールーム
総合体育館 駒場南1丁目8-1	昭55年10月 43-3647	建物 鉄筋コンクリート一部2階建 5,106 施設 第1体育室(アリーナ)第2~第4体育室、 トレーニング室、遊戯室、事務室、ロッカー室、 シャワー室、会議室等 (収容人員 3,300人)
市営野球場 駒場南1丁目16	昭29年7月 43-6979	面積 18,000 (収容人員 7,000人) 施設 スコアボード、スタンド、センター 110m、 両翼 90m、夜間照明 6基等
市営庭球場 駒場南1丁目17	昭44年4月	面積 5,230 施設 クレーコート6面、ガードフェンス、給水栓、 夜間照明3面分
市営スケート場 大曲2丁目100	昭50年12月 43-6979	1周 400m 特設リンク 13,000 施設 管理棟、休憩棟、便所、給水栓等
市営スキー場 (レクビュー スキー場) 呼人28	昭55年10月 48-2550	敷地 39.7ha(ゲレンデ 15.5ha) 施設 ロッジ、駐車場、 ペアーリアフト 900m、夜間照明4基、 コース7
山麓ロッジ (休けい舎) 呼人28	平4年12月 48-2550	建物 鉄筋コンクリート地上2階地下1階 790 施設 休憩室・売店・食堂・便所、管理室、パト ロール室、貸スキー室、チューニングコーナー
山頂ロッジ (上水道施設に併設) 呼人15-2	平5年12月	建物 鉄筋コンクリート2階建 537 施設 事務室、便所、更衣室、休憩室
陸上競技場 駒場南1丁目115	昭55年10月	平14年5月より全天候型として供用 面積 26,000 1周 400m 施設 3種公認陸上競技場 直線 9コース、曲線 8コース (収容人員 3,500人)
キャンプ場	昭49年3月	3カ所(呼人、天都山、能取港町)
網走市呼人 探鳥遊歩道 呼人	昭56年8月	施設 探鳥遊歩道 全長7km
呼人 鳥獣保護区エリア	昭47年9月 (20年更新)	面積 145.34ha 施設 遊歩道 指定 網走国定公園(第1種) 風致・保健保安林 全区域 (除外エリア 16.92ha) 鳥獣保護区 全区域
オホーツクの森 鳥獣保護区エリア	昭49年10月 (20年更新)	面積 742.85ha 施設 試験地(0.80ha) ふれあいの森(1.81ha) ハルニレ林木遺伝資源保存林(11.22ha)
網走 ゲートボール場 駒場南1丁目	昭58年10月	面積 3,048 4面 施設 東屋1棟
網走運動公園 パークゴルフ場 駒場南1丁目	昭62年6月	面積 18,700 コース 18ホール 835m 芝
網走市民プール 駒場南1丁目8-1	昭59年4月 43-0450	建物 鉄筋コンクリート一部2階建 総面積 1,472 一般用25m7コース 小プール 15m x 5m 施設 更衣室・シャワー・採暖室・トイレ・監視室・ 事務室・機械室・観覧席(250人収容)
網走市西地域 プール 卯原内89-1	平2年6月 47-2263	建物 鉄骨造平屋建 建築面積 669 25m 5コース (内1コースは初心者用) 施設 幼児用プール 更衣室・事務室・機械室 (150人収容)
網走湖ボート場 呼人	昭62年6月	面積 25,000 (収容人員 3,000人) コース 1,000m 6コース(特設) 日本ボート協会B級公認コース
オホーツク数学 ワンダーランド 嘉多山	平15年7月 47-2222	敷地 18,551 建物 2階建 1,806

施設名	開設年月	施設の概要
ラグビー場 呼人 348-1	平 2年 4月	面積 18,000 芝 芝スタンド 収容人数 8,000人
多目的芝生 広場 A 呼人 346-1	平 2年 4月	面積 38,700 芝 サッカー又はラグビーコートで2面 多目的利用可能
多目的芝生 広場 B 呼人 711-1	平 3年 5月	ソフトボール場で2面 サッカー又は ラグビーコートで3面 面積 54,000 芝 夜間照明1面分、多目的利用可能
テニスコート 呼人 708	平 3年 8月 48-2392	砂入人工芝(オムニ)コート 16面 夜間照明8面分
パークゴルフ場 呼人	平 5年 5月	コース 18ホール(パー66) 703m 芝
アーチェリー場 呼人 707-1	平 5年 7月	コース 90m級 14的 芝 1面
ランニングコース 呼人	平 4年 8月	コース 3,000m(1本)、1,000m(2本) オガク入りカラー舗装
レクリエーション広場 呼人 705-2	平 4年 8月	ゴーカートコース 1,000m おもしる自転車コース 700m
ゲートボール場 呼人	平 2年 4月	4面 芝
野球場 呼人 712-2	平 5年 5月	面積 21,000 (収容人員 1,787人) スコアボード、スタンド、 センター 120m、両翼 97m
オホツクドーム 呼人 339-1	平 10年 6月 48-3621	建物 膜構造平屋建一部鉄骨造 建築面積 3,344 施設 アリーナ(砂入人工芝 54m x 54m) 事務室、ロビー、トイレ、更衣室
すばく網走 駒場南1丁目17	平 4年 4月 43-3140	建物 鉄骨造平屋建 建築面積 1,181 人工芝(オムニ)コート 2面(15m x 20m) 施設 休憩室、事務室、更衣室、便所、 多目的利用可能
オートキャンプ場 (てんとらんど)	平 6年 6月 45-2277	面積 約12ha センターロジジ 1棟、ロジジ 1棟 キャンピングカーサイト 8サイト プライベートカーサイト 20サイト フリーテントサイト 22サイト パーベキューハウス、パーベキューコーナー、キャン パスシアーター、炊事棟 2棟、トイレ棟 2棟、 ビーチバレー、ストリートバスケットコート各1面 パークゴルフコース 18ホール
レイクサイドパークのどろ 能取港町5丁目1番	平 14年 6月 47-1255	面積 17.3ha 施設 センターハウス・パークゴルフ場 36ホール キャンプ場(プライベートサイト3カ所・ オートサイト22カ所・フリーサイトテント 25~30張)・コテージ3棟・パオ2棟・ 炊事棟2棟・遊戯広場・野外ステージ イベント広場等
網走市市民 活動センター 南2西3	平 15年 9月 61-4822	敷地 697.73 建物 295.2 施設 交流スペース、情報収集コーナー

労働関係施設

施設名	開設年月	施設の概要
道立網走高等 技術専門学校 大曲1丁目6-2	昭 37年 12月 43-4371	建物 鉄骨コンクリート造一部3階建 延面積 4,081.84
網走地方高等職業 訓練校 (網走能力開発 センター) 大曲1丁目6-1	昭 39年 12月 43-3256	建物 鉄骨コンクリート造2階建 905.18 科目 木造建築、建築板金、左官・タイル施工 電気工事、配管、鉄筋コンクリート施工 サッシ・ガラス施工 計7科目
勤労者青少年ホーム 桂町2丁目1-3	昭 50年 4月 43-3396	建物 鉄骨コンクリート造2階建 664.19 施設 集会室、料理講習室、音楽室、会議室、 軽運動場
網走勤労者 総合福祉センター (ソレイユ網走) 桂町2丁目	平 4年 10月 43-0840	敷地 3,042.77 建物 鉄筋コンクリート造2階建 一部鉄骨造 1,231.35 施設 体育室、会議室、研修会議室、教養文化室等

社会福祉施設

施設名	開設年月	施設の概要
網走市養護 老人ホーム静湖園 呼人	昭 44年 4月 48-2525	建物 コンクリートブロック 1,271.25 施設 定員50名 食堂、浴室、医務室、静養室、面接室、 事務室、娯楽室、居室、寮母室等
特別養護老人ホーム レインボーハイツ 呼人	昭 53年 3月 48-2271	建物 鉄筋コンクリート 1,650.31 設備 定員50名 特殊入浴装置、全室カラーテレビ、ナース コール、インターフォン、給湯設備付、洗 面台、機能回復訓練器具 施設 居室(18室)、会議室、医務室、静養室、 食堂兼集会室、機能回復訓練室、浴室、 特別浴室等
網走市 卯原内生活館 卯原内180	昭 55年 1月 47-2153	建物 コンクリート 243 施設 事務室、大集会室、研修室、 図書研修室、調理室等
網走市音根内地区 福祉会館 音根内185の8	平 5年 9月 46-3059	建物 木造平屋 186.30 施設 保育室、和室、洋室、調理室、事務室
網走市能取地区 福祉会館 能取244の16	平 6年 9月 47-2066	建物 木造平屋 267.30 施設 集会室、事務室、調理室、和室
網走市 総合福祉センター 北1棟1	昭 55年 4月 43-2472	建物 鉄筋コンクリート 1,313.89 施設 相談室、保健静養室、厨房給湯室、作業室、 娯楽室、集会室、リハビリ室、浴室、 サニールーム等
網走市幼児 療育センター 北1棟1	昭 62年 4月 44-1884	建物 鉄筋コンクリート2階建 797.59 施設 訓練室、会議室、事務室
網走レインボーハイツ 在宅老人デイサービス センター 呼人	平 4年 2月 48-2566	建物 鉄筋コンクリート平屋 343.2 施設 日常動作訓練室、食堂、相談室、浴室、 脱衣室、介護教育室、休養室、厨房、事務室
網走市老人 デイサービスセンター 北1棟1	平 6年 10月 43-0855	建物 鉄筋コンクリート平屋 348.30 施設 日常動作訓練室、食堂、相談室、浴室、 脱衣室、介護教育室、休養室、厨房、事務室
老人保健・福祉 複合施設いせの里 潮見19番地	平 9年 9月 43-7100	建物 鉄筋コンクリート造3階建 6,218.98 老人保健施設 100棟 4,339.14 施設 1床4室、2床4室、4床22室 機能訓練室、相談室、食堂、浴室、 レクリエーションルーム、調理室、 サービスステーション等 ケアハウス 3区画 1,627.79 施設 食堂、浴室、談話室、洗濯室等 施設 デイルーム、浴室等 ホームヘルパー派遣センター
網走市社会福祉 協議会在宅介護 支援センター 北1棟1	平 7年 4月 43-3166	建物 鉄筋コンクリート 84.5 施設 相談室、介護機器展示コーナー
網走愛育会在宅 介護支援センター 潮見19番地	平 9年 9月 43-7100	建物 鉄筋コンクリート 112.46 施設 相談室、介護機器展示コーナー
網走レインボーハイツ 在宅介護支援センター 呼人	平 11年 4月 48-2600	建物 鉄筋コンクリート 89.2 施設 相談室、介護機器展示コーナー
網走脳神経外科病院 在宅介護支援センター 「られいら」 桂町4丁目	平 11年 4月 45-1669	建物 鉄筋コンクリート 93.32 施設 相談室、介護機器展示コーナー
知的障害者 更生施設 サンライズ・ヨビト 呼人	平 11年 4月 48-3037	建物 鉄筋コンクリート平屋 1,543.49 定員36名 施設 居室(18室) ショートステイ(4室) 食堂、デイルーム、特殊浴室
在宅知的障害者 デイサービスセンター 梅トピア 呼人	平 11年 4月 48-3038	建物 鉄筋コンクリート平屋 378.86 施設 食堂、相談室、調理実習室、訓練室
網走市子ども福祉 センター 南3西4	平 3年 4月 44-4748	建物 鉄筋コンクリート3階建 590.58 網走市青少年センター、網走市おもちゃ図 書館、網走市消費者協会

施設名	開設年月	施設の概要
(児童館) 桂町児童センター 桂町2丁目1-3 網走市立北児童館 北9西4 網走市立西児童館 新町1丁目9-16 つくし児童センター つくし丘5丁目9-17 潮見児童センター 潮見8丁目4-6	昭50年3月 43-3396 昭49年1月 44-3032 昭52年1月 43-3252 昭55年1月 43-0224 昭57年1月 45-1025	勤労青少年ホーム内 39 建物 木造モルタル 217.35 施設 集会室兼遊戯室、図書学習室等 建物 木造モルタル 217.89 施設 遊戯室、図書学習室等 建物 ブロック一部鉄骨 301.3 施設 遊戯室、図書室、集会室 建物 補強コンクリートブロック一部鉄骨 301.32 施設 遊戯室、図書室、集会室等
(常設保育所) すずらん保育 新町1丁目49 たんぼぼ保育園 北7西5 ひまわり保育園 駒場北4丁目2-18 つくし保育園 つくし丘5丁目9-14 潮見保育園 潮見8丁目4-11 網走地域子育て 支援センター ひまわり 駒場北4丁目2-18	昭26年8月 43-2378 昭40年2月 43-2366 昭49年2月 44-6884 昭47年2月 44-3071 昭56年4月 44-7591 平14年4月 61-1700	建物 木造モルタル 541.08 定員60名 施設 保育室、ほふく室、遊戯室、医務室、事務室等 建物 木造モルタル 554.04 定員90名 施設 同上 建物 木造モルタル 695.25 定員60名 施設 同上 建物 木造モルタル 385.02 定員90名 施設 同上 建物 木造モルタル 426.87 定員60名 施設 同上 ひまわり保育園に併設

保健・衛生施設

施設名	開設年月	施設の概要
網走市 保健センター 北3西4	平5年4月 43-8450	建物 鉄筋コンクリート 876 施設 集団検診室、乳幼児検診室、リハビリティ室、 相談室、事務室 職員数 事務3名、保健師8名、看護師2名、 栄養士1名、歯科衛生士1名
道立高等看護学院 北12西2	昭46年4月 44-6444	建物 鉄筋コンクリート3階建 2,552 施設 教室、事務室、視聴覚室、看護実習室、講堂等 定員 1年生40名、2年生40名

施設名	開設年月	施設の概要
二見ヶ岡クリーン センター 二見ヶ岡29番地	平6年4月 47-2082	建物 鉄筋コンクリート 404.26 型式 し尿処理施設 能力 20 /日
網走市八坂火葬場 八坂39の5	昭49年1月 43-2706	敷地 4,017.05 建物 鉄筋コンクリート一部ブロック、 木造モルタル 356.02 施設 事務所、残骨室等 火葬炉(4基)
網走市桂町墓地 桂町3丁目	昭19年12月 -	面積 46,761 内容 共同墓地 2,658区画
網走市営潮見墓園 潮見	昭48年 造成開始 43-4220	敷地 118,088 墓所 1,393区画(1年度造成済まで) 管理事務所、便所、水呑場、駐車場、東屋
網走市廃棄物処分場 八坂	昭56年6月 43-6881	廃棄物処理場 鉄骨造一部RC 748.4 能力 60t / 5時間(破砕処理)
	平14年5月 43-5731	新最終処分場施設 埋立処分地 228,009 (うち埋立面積 26,500) 浸出水処理施設 (凝集沈殿+砂ろ過処理) 65 /日
	昭52年5月 43-5731	最終処分場(旧) 敷地 114,918 (うちごみ埋立面積 41,800) 施設 汚水処理施設(活性汚泥処理) 120
網走市リサイクル センター	平10年11月 45-3445	建物 鉄骨造平屋建 面積 655 処理能力 15t /日(5時間)
網走市公共下水道 スラッジセンター 港町12番地の1 (汚泥専用処理施設)	平元年4月 45-2580	敷地 7,266 建物 鉄筋コンクリート地上2階地下1階 汚泥濃縮槽2池 遠心濃縮機2台 汚泥消化タンク2基 汚泥脱水機3台 ガスタンクホルダー1基
網走浄化センター 港町6番地の22	昭52年7月 43-2175	敷地 12,004 建物 鉄筋コンクリート一部3階地下1階建 型式 嫌気・無酸素好気法 能力 23,850 /日
網走市能取港港町 水産加工団地汚水 処理施設 能取港町2丁目6	昭54年4月 47-1156	敷地 25,000 建物 鉄筋コンクリート一部2階建 型式 標準活性汚泥法+接触酸化法+ろ過法 能力 2,000 /日

名勝 天都山

海拔 207メートルの極めて壮大な眺望をもつ丘です。オホーツク海を隔てて知床半島が見え、斜里から網走にかけて海岸線が大きく弧を描いています。真東に海別岳その右に斜里岳、そのすぐ下に湧沸湖がきらめいていて、南には遠く藻琴山と雄阿寒・雌阿寒岳がのぞまれ、西は網走湖と能取湖が輝く壮大な眺めです。

史跡 モヨロ貝塚

オホーツク文化の代表的な遺跡です。20数個の竪穴住居跡と大規模な貝塚、墓があります。貝塚からは海獣の他、精巧な土器や骨角器などが多数発見されています。貝塚から出土した人骨は屈葬で、頭や胸にオホーツク式土器をかぶせた特殊な埋葬をしています。

史跡 桂ヶ岡砦跡(チャシ)

アイヌ文化を代表する遺跡で、桂ヶ岡砦跡は丘の一端を利用して空濠をめぐらし、砦としたものです。また、チャランケ(談判)チャシの名も残されており、人びとの集う場でもあったようです。

永専寺山門

もともとは網走監獄の正門として明治45年に建設され、永専寺初代住職寺永法専師が永年にわたり、監獄の教誨師をして免囚保護に尽くしたことにより譲渡されたものです。大正年間に当時の受刑者の手で網走川をいかだで運ばれました。

天然記念物 ポンモイ柱状節理

ポンモイ海岸の崖にある安山岩の柱状節理は、オホーツク海と調和して美しい海岸景観を呈しています。崖面に露頭する多角形断面は、その形状種類が多く、岩漿運動の複雑な様相を調べるうえでも、地質学上貴重な価値があるものと考えられます。

網走神社絵馬

藤野の手船の船頭が航海の安全祈願として網走神社に奉納した絵馬13点。オホーツク海沿岸の開拓初期の資料として、たいへん貴重なものです。

鱒浦神社絵馬

鱒浦神社は、藤野の稲荷神社として建てられ後に鱒浦へ移りました。棟札には文久4年7月とあります。航海の安全を祈願して奉納された絵馬10点があります。

市制施行

釧網線全通

網走築港起工式

網走本線全通

釧路監獄署の
網走囚人宿泊所設置

網走郡役所が開庁

網走簡易小学校開校

網走村の名が
与えられる(開基)

26	24	22	11	7	6	5	昭和	15	14	11	10	8	7	4	元	39	35	30	24	23	20	18	17	16	13	9	5	4	明治
<p>8月15日蝦夷地を改めて北海道と称し、北見国など11国、網走郡など86郡の行政区域名を制定</p> <p>網走川に初めて架橋</p> <p>3月網走村の名が与えられる</p> <p>4月天塩国苫前から北見国宗谷・枝幸・網走を経て、根室に至る郵便路線開通</p> <p>7月15日網走郡役所開庁</p> <p>2月19日根室警察署網走分署を設置</p> <p>9月25日網走簡易小学校開校</p> <p>網走郡役所および網走小学校新築</p> <p>1月郡役所所在地に警察署を置く</p> <p>5月3日網走郡最寄村に釧路監獄署の網走囚人宿泊所を設ける</p> <p>釧路から標茶を経由し網走に電信線を架設</p> <p>釧路集治監網走分監設置、8月16日北海道集治監網走分監となる</p> <p>10月網走支庁が設置される</p> <p>4月1日全道62町村に初めて2級町村制が布かれ、支庁管内では北見町外8カ村を網走町、能取町、藻琴村として各2級町村制施行</p> <p>4月道庁出先機関として網走土木派出所設置</p> <p>1月21日網走新聞雑誌縦覧所私設。翌年網走図書館と改称</p> <p>10月5日網走・野付牛間鉄道開通し、網走本線全通</p> <p>4月1日網走町、能取町、藻琴村合併して1級町村制施行</p> <p>9月網走に初めて電気が通る(網走電気株式会社創立)</p> <p>7月15日釧路地方裁判所網走支部開庁</p> <p>8月13日網走築港起工式挙行</p> <p>4月1日網走町から女満別分村</p> <p>4月1日網走中学、網走高等女学校開校</p> <p>11月10日釧網線の網走、斜里間開通</p> <p>網走支庁庁舎川向へ新築移転</p> <p>3月網走築港工事竣工</p> <p>9月20日釧網線全通</p> <p>10月1日石北線全通</p> <p>10月湧網東線・西線開通</p> <p>11月3日北見郷土館設立(23年市立網走郷土博物館となる)</p> <p>2月11日網走市制施行、同時に東藻琴分村</p> <p>5月15日網走消防本部、消防署開庁式</p> <p>5月28日網走漁業協同組合設立</p> <p>7月1日網走土木現業所から網走開発建設部を分離</p>																													

あばしりの年譜

網走国定公園指定

市民憲章制定

カナダ・ポータルバー
二市と姉妹都市提携

東京農業大学開学

糸満市と
友好都市提携

18	17	16	15	14	13	12	10	9	8	7	6	5	3	元	平成	63	62	61	59	57	55	54	53	47	46	41	39	34	33	29	昭和
<p>11月21日網走市上水道通水式</p> <p>7月1日網走国定公園指定告示</p> <p>9月1日網走市広報「あばしり」創刊</p> <p>10月10日網走市新庁舎落成記念式</p> <p>2月18日第1回オホーツク流水まつり開幕</p> <p>7月30日北網地区広域市町村圏に指定</p> <p>7月17日網走市民憲章制定</p> <p>8月12日網走市開基100年・市制施行25年記念式</p> <p>4月15日網走港重要港湾指定</p> <p>4月1日網走支庁総合庁舎新築落成式</p> <p>4月1日重要港湾網走港の国際貿易港指定</p> <p>7月1日重要港湾網走港の検疫港指定</p> <p>11月8日釧網線鉄道高架開通式</p> <p>2月9日カナダ・ポータルバー二市との姉妹都市提携</p> <p>3月19日湧網線廃止</p> <p>8月25日網走港新港地区マイナス10m岸壁竣工式</p> <p>4月10日東京農業大学生物産産学部開学</p> <p>5月24日トーテムポール建立</p> <p>9月1日apt・4オープン</p> <p>2月10日北海道立北方民族博物館オープン</p> <p>10月10日網走スポーツ・トレーニングフィールドオープン</p> <p>4月1日網走市保健センターオープン</p> <p>6月6日網走消防100年記念式</p> <p>8月2日網走港新港地区マイナス12m岸壁竣工式</p> <p>6月12日オートキャンプ場「てんとらんど」オープン</p> <p>9月16日「オホーツク北網地方拠点都市地域」指定</p> <p>1月14日流水観光砕氷船「おいらら2」就航</p> <p>10月31日オホーツク・インターネット開設</p> <p>10月1日網走市市制施行50年記念式</p> <p>6月1日オホーツクドームオープン</p> <p>11月23日エコーセンター2000オープン</p> <p>12月1日沖縄県糸満市と友好都市提携</p> <p>6月1日レイクサイドパークのとりオープン</p> <p>7月1日モロ貝塚52年ぶりの本格発掘調査開始</p> <p>4月24日山形県天童市と観光物産等相互交流協定締結</p> <p>2月5日神奈川県厚木市と友好都市盟約締結</p> <p>4月14日食品加工体験センター「みんぐる」オープン</p>																															

