



網走

abashiri
市勢要覧資料編

2011



(写真上) **モヨロ貝塚館**：オホーツク文化の代表的な遺跡として、土器・石器や当時の住居の様子などを展示してきたモヨロ貝塚館。建築から46年の歴史に幕を閉じ、2013年にガイダンス施設として生まれ変わります。(写真は改築前の様子)

(写真下) **流氷みこし**：網走の冬を代表するイベント「流氷まつり」では、全道各地から集まった担ぎ手が流氷を乗せたみこしを担ぎ、祭り会場を沸かせます。

沿革

網走地方における人類の生活がはじまったのは、およそ2万年前頃からであり今に残る豊富な遺跡がそれを証明している。

明治5年、北見国網走郡の呼称が定まり、網走村の名が与えられた。そして、北見4郡（斜里・網走・常呂・紋別）の中心地として開拓使根室支庁網走出張所の所在地となり、明治13年（1880年）網走出張所は郡役所となり、同30年その管轄区域をもって網走支庁が設置された。

明治23年の釧路道路（網走～釧路間）、翌24年の中央道路（網走～旭川間）の開通、さらに大正元年網走本線、昭和6年釧網線、同11年湧網線（昭和62年3月廃止）の鉄道が開通し、一方、大正8年には築港工事が開始され、ここに陸海交通の要衝を占め、オホーツク海の大漁田を擁する水産業をはじめとして農林・畜産の各産業、及びそれらの加工業が興り、それに伴って各官公庁や事業所が集中され、文化施設も着々整備されるに至って、昭和22年2月11日市制施行した。

その後、交通基盤の拡充による交流の活発化と積極的な都市施設の整備などにより、網走支庁管内開発の先駆にふさわしい発展をとげ、平成6年には、近隣4市町とともに「オホーツク北網走地方拠点都市地域」に指定され、オホーツク圏における中核都市として発展を続けている。

現在は、地域の主体的な発想と実践により、豊かさ、住み良さ、健康、活力、美しさ等の新たな地域の価値を創造し、人と自然が調和する個性的な都市づくりを目指している。

そして、平成20年度からスタートした「網走市総合計画」の基本理念「人間尊重のまちづくり」に沿って、共生型地域社会づくりを目指した「支え合い、安心して暮らせるまち」、多様な活動に対応した居住環境づくりを目指した「快適で調和のとれたまち」、経済的な自立性の向上を目指した「にぎわいと活力にあふれるまち」、みずからが学べる場の創出を目指した「みずから学び、ふれあいを大切にするまち」、広域的な連携の中での効率的・効果的な行財政運営を目指した「みんなで知恵を出し、いっしょにつくるまち」をキーワードに、市民と行政の協働によるまちづくりを進めている。

位置面積

位置 東経144度14分
北緯 44度 2分
面積 471.00平方キロメートル
周囲 151,092メートル



市民憲章（昭和47年7月17日制定）

わたしたちは、母なるオホーツクの海に抱かれ、湖と森の美しい自然にかこまれた網走の市民です。

わたしたちには、遠いむかしから風雪にたえめいて、この地をきり拓いてきた、たくましい先人の心がうけつがれています。

わたしたちは、このまちの市民であることに、かぎりない喜びと誇りをもち、のびゆく網走の良い市民となる願いをこめて、ここに市民憲章を定めます。

- 一、うみやまの深いみどりをいつまでも美しく、心豊かなまちをつくりましょう。
- 一、うけついだ文化にまなび、世界の人々と手をつなぎ新しいオホーツク文化のまちをつくりましょう。
- 一、たがいにまごころをもってつきあい、老人を大切にし、子どもの夢をそだてる、しあわせなまちをつくりましょう。
- 一、元気で仕事にはげみ、生きがいのあるまちをつくりましょう。
- 一、みんなが力をあわせ、人のいのちをだいじにする、明るく住みよいまちをつくりましょう。

市章（昭和15年3月22日制定）



網走市紋章制定の由来

本市の紋章は、昭和15年の紀元2,600年記念事業の一環として一般から募集、3月22日に制定されたもので「ア」「走」の文字を共通に図案化し、全体を錨の形にして海港網走を表示したものです。

市の木 かつら

（昭和47年8月12日制定）

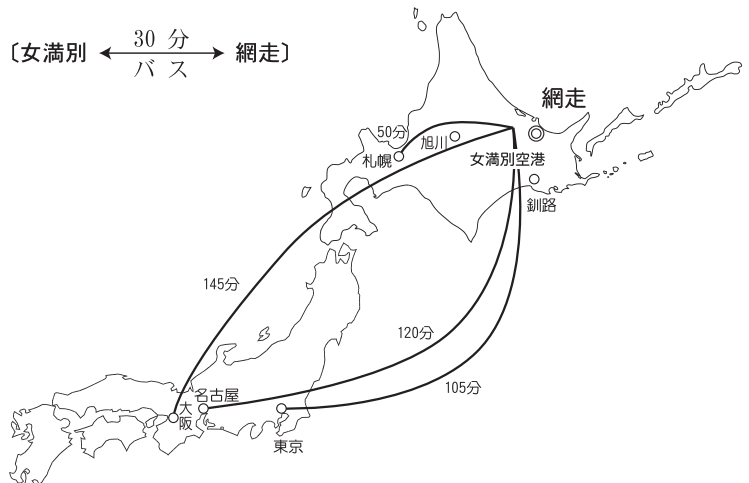
市制施行25周年（開基100年）を記念して自然環境の保護、育成を図るため公募をもとに選定されました。



市の花 えぞむらさきつつじ

（昭和52年10月2日制定）

市制施行30周年を記念して、心豊かなまちをつくるため、公募をもとに選定されました。



気 象

本市は、オホーツク海に面しており、一年を通じて晴天が多く、年間降水量・降雪量は少ない地域です。また、海に面するため寒暖差も少なく、積雪量についても寒気も海流の影響もあって陸部に比べると和らいであり、総じて北海道東部としては比較的温暖な気候といえます。

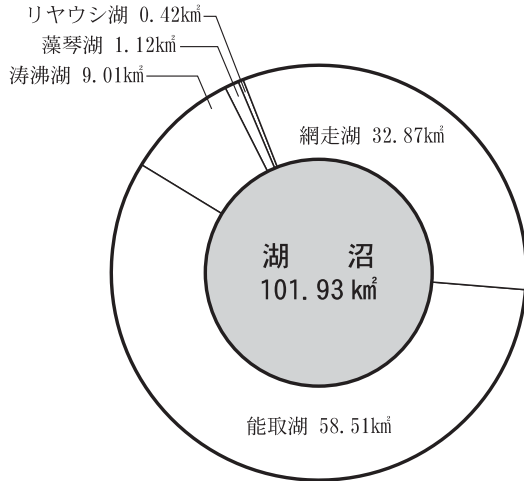
また、沿岸地帯では、冬期の特殊現象として毎年1月中旬ごろより流氷が到来し、最盛期には沿岸を埋め尽くすほどの流氷が見られましたが、最近では、地球温暖化の影響もあり、海氷域面積の減少や流氷の観測期間の短縮などがみられます。



地目別土地面積 (単位: ha)

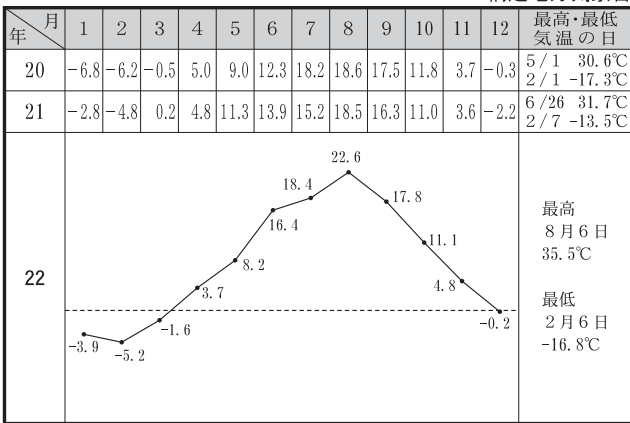
総面積	田	畑	山林	原野	池沼	宅地	その他
47,100	10	13,425	15,688	4,233	45	1,109	12,590

「平成22年度固定資産の価格等概要調書」による面積です。
(平成22年10月1日現在の国土地理院面積は47,100ha)



平成22年10月1日国土地理院調

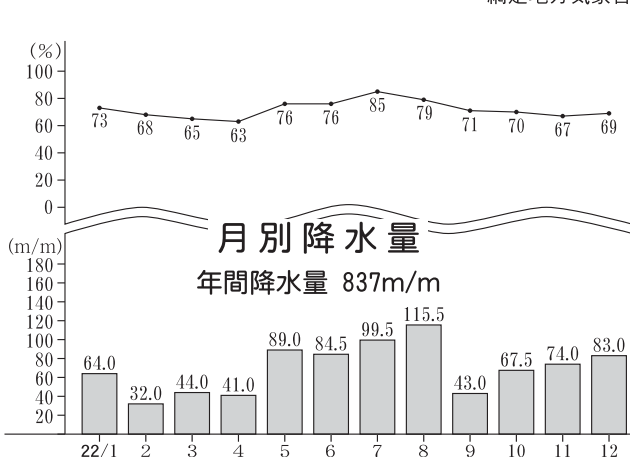
月別平均気温 網走地方気象台



季節概要 網走地方気象台

区分	霜		雪		長期積雪		最深 積雪(cm)
	初日	終日	初日	終日	初日	終日	
17~18年	11.10	4.26	11.13	5.3	12.4	4.18	77
18~19年	10.14	5.1	11.1	5.20	11.29	4.4	72
19~20年	10.16	5.13	11.9	5.12	12.4	3.30	112
20~21年	11.2	4.25	11.4	5.15	12.11	3.21	61
21~22年	10.25	4.27	10.31	5.28	12.7	4.2	59
22~23年	10.22	5.16	10.26	5.23	12.14	4.4	34

月別平均湿度 網走地方気象台



流氷の初日・終日 網走地方気象台

区分	22年 12月	23年 1月	2月	3月	4月	流氷 期間
18年	▼23日	▼6日			▽25日	62日間
19年	▼18日	▼16日			▽13日	86日間
20年	19日▼	▼26日			▽10日	83日間
21年		3日▼	▼19日		▽17日	43日間
22年	▼22日	▼8日			▽30日	68日間
23年	19日▼	▼29日			▽12日	53日間

▼…初日 ▼…接岸初日 ▽…終日

人口の推移

市民課

年次	世帯数	総数	男	女	備考
昭和10年	5,375	31,668	16,945	14,723	・第4回国勢調査
15年	—	32,732	17,082	15,650	・第5回国勢調査
22年	6,173	34,850	18,143	16,707	・第6回国勢調査
25年	6,726	39,218	20,512	18,706	・第7回国勢調査
30年	7,764	42,961	22,369	20,594	・第8回国勢調査
35年	9,263	44,052	22,638	21,414	・第9回国勢調査
40年	10,678	44,195	22,328	21,867	・第10回国勢調査
45年	12,124	43,904	21,700	22,204	・第11回国勢調査
50年	13,203	43,825	21,699	22,126	・第12回国勢調査
55年	14,781	44,777	22,076	22,701	・第13回国勢調査
60年	14,810	44,283	21,838	22,447	・第14回国勢調査
平成2年	15,838	44,416	22,021	22,395	・第15回国勢調査
7年	17,465	44,176	22,279	21,897	・第16回国勢調査
10年	17,572	42,470	20,996	21,474	3月31日 住民基本台帳人口
11年	17,800	42,405	20,959	21,446	3月31日 住民基本台帳人口
12年	17,855	42,177	20,787	21,390	3月31日 住民基本台帳人口
	18,012	43,395	21,787	21,608	・平成12年 国勢調査
13年	17,910	41,909	20,594	21,315	3月31日 住民基本台帳人口
14年	17,965	41,679	20,514	21,165	3月31日 住民基本台帳人口
15年	18,094	41,427	20,435	20,992	3月31日 住民基本台帳人口
16年	18,046	41,023	20,212	20,811	3月31日 住民基本台帳人口
17年	18,026	40,663	20,020	20,643	3月31日 住民基本台帳人口
	17,982	42,045	21,204	20,841	・平成17年 国勢調査
18年	18,074	40,346	19,834	20,512	3月31日 住民基本台帳人口
19年	18,161	39,983	19,632	20,351	3月31日 住民基本台帳人口
20年	18,171	39,557	19,396	20,161	3月31日 住民基本台帳人口
21年	18,137	39,107	19,172	19,935	3月31日 住民基本台帳人口
22年	18,231	39,033	19,208	19,825	3月31日 住民基本台帳人口
23年	18,258	38,734	19,059	19,675	3月31日 住民基本台帳人口

産業別人口

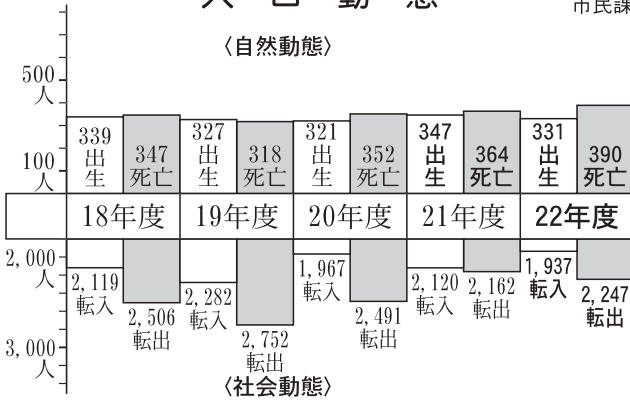
(国勢調査)

企画調整課

区分	平成2年	平成7年	平成12年	平成17年
総数	21,855	22,393	21,834	20,092
第1次産業	2,889	2,439	2,392	2,228
農業	1,830	1,514	1,563	1,440
林業	69	50	46	38
漁業	990	875	783	750
第2次産業	4,710	5,140	4,937	3,800
鉱業	35	17	9	5
建設業	2,562	2,868	2,706	2,017
製造業	2,113	2,255	2,222	1,778
第3次産業	14,251	14,793	14,446	13,763
電気・ガス・熱供給・水道業	87	96	82	53
運輸・通信業	1,350	1,335	1,271	1,051
卸売・小売・飲食店	4,507	4,515	4,251	4,464
金融・保険業	596	575	470	438
不動産業	70	83	80	112
サービス業	6,009	6,500	6,698	6,169
公務	1,632	1,689	1,594	1,476
分類不能	5	21	59	301

人口動態

市民課



国民健康保険の状況

保険年金課

区分	20年度	21年度	22年度
被保険者			
世帯	6,115	5,954	5,976
人員	11,276	11,119	11,074
加入率(%)	28.3	28.1	28.1
保険料			
調定額(千円)	1,060,411	1,061,853	1,069,653
1人当たり(円)	94,041	95,499	96,591
収納額(千円)	960,290	966,325	983,977
収納率(%)	90.6	91.0	92.0
保険給付状況			
件数	133,223	133,528	132,916
総医療費(千円)	3,400,791	3,413,554	3,382,046
1人当たり医療費(円)	301,596	307,002	305,404
1件当たり医療費(円)	25,527	25,564	25,445
保険給付費			
療養給付費(千円)	2,464,769	2,464,360	2,451,029
療養費(千円)	17,439	17,696	16,483
出産育児一時金(千円)	20,830	30,008	33,540
葬祭費(千円)	2,100	2,220	2,220
高額療養費(千円)	276,524	300,094	305,485
計	2,781,662	2,814,378	2,808,757

医療施設の状況

健康管理課 (平成23年4月)

区分	病院	診療所	歯科診療所
施設数	5	13	15
病床数	876	47	—

※「世帯」「人員」は年度平均。
 ※「保険料」は介護納付金分を除く。
 ※「保険給付状況」「保険給付費」は老人保健法該当分除く。

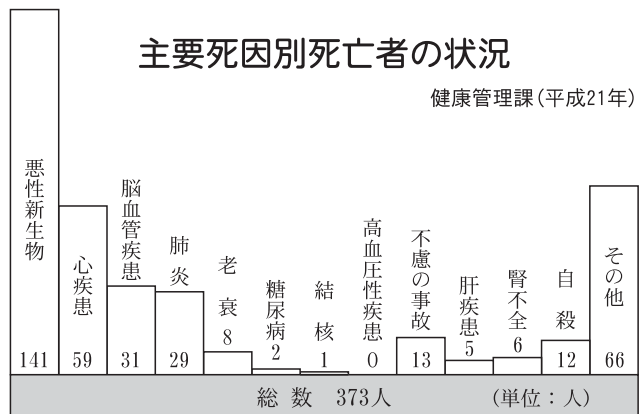
後期高齢者医療保険の状況

保険年金課

区分	20年度	21年度	22年度
受給者数(人)	4,436	4,484	4,679
総支弁(支給)額(千円)	3,602,237	4,016,703	4,026,854
1人当たり(円)	901,945	970,630	973,473

主要死因別死亡者の状況

健康管理課(平成21年)



生活保護支出状況と人員数

(単位：千円)

社会福祉課

生活保護費の支出状況	総額	生活扶助	住宅扶助	教育扶助	介護扶助	医療扶助	その他の扶助
15年度	957,425	323,224	79,831	5,176	28,198	511,447	9,549
16年度	989,091	312,437	83,265	3,961	38,006	541,480	9,942
17年度	1,019,219	324,254	90,141	4,012	42,645	545,518	12,649
18年度	1,047,452	334,948	97,945	4,724	37,882	558,848	13,105
19年度	1,075,328	346,602	101,548	5,167	28,236	579,903	13,872
20年度	1,103,297	352,001	105,784	6,173	28,254	598,025	13,060
21年度	1,159,051	365,690	112,016	6,926	34,629	626,671	13,119
22年度	1,119,721	379,592	114,014	7,947	25,009	577,451	15,708

被保護(延)		扶助別・人員(延)							保護率(%)
世帯	人員	生活扶助	住宅扶助	教育扶助	介護扶助	医療扶助	その他の扶助	(パーミル)	
4,973	7,078	6,557	6,056	692	1,042	6,150	1	14.13	
5,020	6,905	6,385	5,872	532	1,083	6,017	17	13.90	
5,313	7,469	6,825	6,328	537	1,116	6,292	230	15.16	
5,566	7,759	7,062	6,691	622	980	6,219	251	15.89	
5,768	8,108	7,441	6,980	681	1,003	6,666	193	16.77	
5,933	8,233	7,579	7,110	754	1,067	6,737	151	17.24	
6,198	8,518	7,767	7,420	674	1,200	7,025	218	17.93	
6,280	8,663	7,933	7,556	706	1,201	6,949	263	18.35	

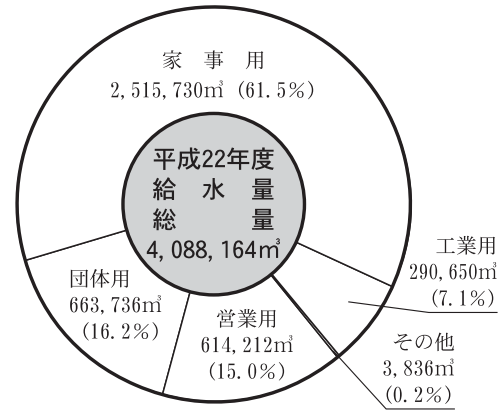
身体障害者手帳交付状況

社会福祉課(平成23年3月)

障害区分	等級区分	1	2	3	4	5	6	合計
視覚障害		25	31	6	11	12	9	94
聴覚又は平衡機能障害		2	33	14	41	1	28	119
音声・言語又はそしやく機能障害		1		8	5			14
肢体不自由	上肢	165	148	40	37	25	17	432
	下肢	27	77	160	284	65	29	642
	体幹	28	45	18	3	11		105
心臓・じん臓・ぼうこう又は直腸機能障害	心臓機能障害	183	1	5	1			190
	じん臓機能障害	111		4				115
	呼吸器機能障害	9		4	2			15
	ぼうこう又は直腸機能障害	1		5	60			66
	小腸機能障害計				1			1
	免疫機能障害			1				1
	肝臓機能障害	1	1					2
合計		553	337	265	444	114	83	1,796

給水量

営業課



上水道普及状況

営業課(平成23年3月)

給水区域内人口		給水実績		普及率	
世帯数	人口	世帯数	人口	世帯数	人口
17,887	38,453	17,845	38,407	99.8	99.8
	(人)		(人)	(%)	(%)
				(96.6)	(94.2)

※「普及率」の()内は行政区域内世帯数・人口に対する比率。

国民年金被保険者の状況

保険年金課(平成23年3月)

第1号被保険者	任意
6,351人	114人

下水道普及状況

下水道課(平成23年3月)

処理区域内戸数	水洗化戸数	普及率
17,656戸	17,378戸	98.4%

生活環境課

し尿処理状況(平成22年度)

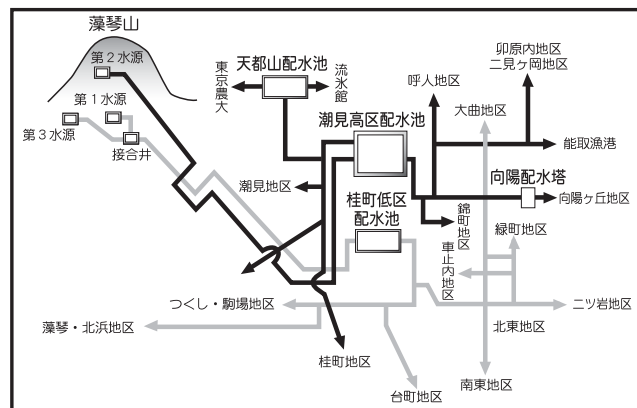
- 対象 687世帯 2,415人
- 収集量 年間 1,389kl
- 1日 5.60kl
- 収集車両 1台
- 処理区分 施設処理 1,389kl
- その他 0
- 収集率世帯 3.8%
- 衛生処理率 100.0% (施設処理 ÷ 収集量)

ごみ処理状況(平成22年度)

- 対象 18,258世帯 38,734人
- 収集量 年間 13,201t
- 1日 41.1t
- 収集車両 4台
- 処理区分 破碎 12,185t
- 直接埋立 856t
- 埋立処理量 13,041t
- 収集率世帯 100.0%
- 収集率人口 100.0%

リサイクル処理状況(平成22年度)

- 対象 18,258世帯 38,734人
- 収集量 2,145t
- 収集車両 4台
- 処理区分 再資源化処理 2,145t
- 収集率世帯 100.0%
- 収集率人口 100.0%



上水道区域

条丁目に区画された区域の全域
 台町、桂町、海岸町、緑町、新町、大曲、駒場南、駒場北、錦町、港町、天都山、つくしヶ丘、能取港町、潮見、鱒浦の全域、向陽ヶ丘、明治、八坂、三眺、藻琴、北浜、二ツ岩、二見ヶ岡、卯原内、呼人の一部の区域

農業経営規模別戸数

農政課

項目	5ha未満	5~10ha未満	10~15ha未満	15~20ha未満	20ha以上	総戸数
18	4	8	21	36	328	397
19	4	8	19	33	325	389
20	4	8	18	33	319	382
21	4	8	17	33	317	379
22	3	8	16	32	314	373

農家数と農家人口

農政課
(150日以上従事した人数)

区分	農家数(戸)			農家人口(人)			農業従事者(人)		
	総数	専業	兼業	総数	男	女	総数	男	女
18	397	326	71	1,942	991	951	1,179	634	545
19	389	324	65	1,877	955	922	1,160	630	530
20	382	321	61	1,881	945	936	1,126	622	504
21	379	319	60	1,875	944	931	1,114	615	499
22	373	351	58	1,817	917	900	1,086	607	479

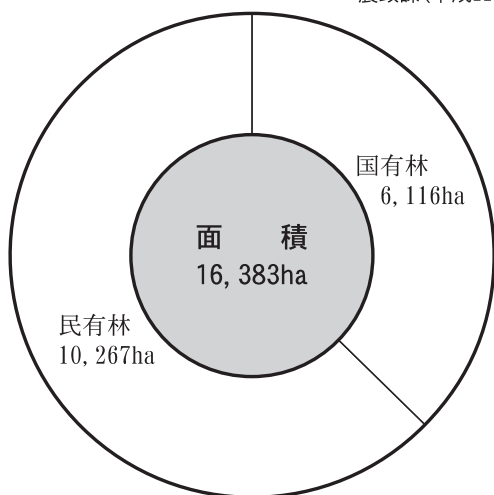
土地種類別面積

農政課

区分	耕地面積(ha)	畑・牧草地(ha)	樹園地(ha)
18	14,143	14,130	13
19	14,140	14,127	13
20	14,100	14,087	13
21	14,100	14,087	13
22	14,000	13,987	13

森林面積

農政課(平成22年4月)



林業生産量

農政課(平成21年)

項目	素材	製材	チップ	計
生産量	36,455	—	—	36,455

※製材・チップについては、平成20年より2社となったため公表されていません。

農産物生産状況

農政課(平成22年)

区分	作付面積	生産量	生産額
麦類	4,037 ^{ha}	16,944 ^t	2,261,041 ^{千円}
豆類	292	487	114,428
馬鈴しょ	3,019	113,861	3,061,493
てん菜	3,499	162,213	2,657,810
わさび	68	963	94,835
果樹	6	52	49,839
野菜	317	5,536	731,391
飼料作物	1,169	48,158	—
その他	—	—	—
合計	12,407	348,214	① 8,970,837

畜産物生産状況

農政課(平成22年)

区分	生産量	生産額
個体生産		
乳用牛	1,148 ^頭	114,830 ^{千円}
肉用牛	1,135	416,470
廃用牛	427	34,130
馬	3	1,801
牛乳	17,803 ^t	1,355,497 ^{千円}
畜肉	18,817	7,061,549
ブロイラー	24,671	7,158,337
合計	—	② 16,142,614

農業生産額(平成22年)

総額 25,113,451千円 (①+②)

農業生産額の推移

農政課(百万円)

区分	18年	19年	20年	21年	22年
農作物	10,700	10,137	10,913	10,033	8,971
畜産物	13,478	15,417	16,799	15,508	16,143
計	24,178	25,554	27,712	25,541	25,114

農畜産加工生産額

農政課(平成22年)

区分	数量(t)	金額(千円)
でん粉	25,841	2,778,378
わさび	2,334	1,648,749
枝肉(豚・牛)	18,817	7,061,549
ブロイラー	24,671	7,158,337
計	71,663	18,647,013

魚種別漁獲量及び生産額

水産漁港課(平成22年)

区分	漁獲量(t)	生産額(千円)	区分	漁獲量(t)	生産額(千円)
総数	68,784.0	13,255,265	さんま	852.7	53,328
(うち内水面)	4,948.6	1,591,723	ずわい	101.8	44,731
			たこ	315.0	139,557
すけとうだら	15,392.0	1,069,915	いか	1,617.0	344,147
たら	1,677.8	274,980	ほたて	15,781.6	1,417,657
ほっけ	2,527.5	155,910	ほたて稚貝	4,663.4	1,288,111
かれい類	499.9	129,199	うに	18.5	70,920
さけ	18,033.1	5,865,992	くじら	36.0	13,250
ます	2,366.8	544,638	わかさぎ	212.8	100,616
にしん	44.2	13,903	しじみ貝	754.5	544,822
きんぎ	105.5	551,248	しらうお	31.4	34,926
かに	227.9	138,393	えび	52.8	80,971
毛がに	74.0	102,412	その他	3,397.7	275,638

水産加工の状況

水産漁港課(平成22年)

区分	生産量(t)	生産額(千円)
総数	27,463.6	14,498,466
冷凍製品	17,028.3	8,918,119
すりみ製品	1,658.3	447,900
ねり製品	224.3	158,100
塩蔵製品	12.2	23,234
飼肥料	4,412.0	324,586
魚油製品	583.0	29,335
干製品	250.4	96,985
魚卵製品	673.8	2,072,522
その他加工製品	2,621.3	2,427,685

保税蔵置場取扱(輸入)品の推移

水産漁港課

	H18年	H19年	H20年	H21年	H22年
量(t)	924.8	663.3	426.4	227.5	314.2
金額(千円)	853,282	629,364	462,438	97,620	239,795

漁獲量及び生産額の推移

水産漁港課

区分	平成18年	平成19年	平成20年	平成21年	平成22年
漁獲量(t)	52,613.8	60,418.3	57,980.5	58,451.6	68,784.0
生産額(千円)	11,292,719	12,646,879	12,424,077	10,395,394	13,255,265

水産加工の推移

水産漁港課

区分	平成18年	平成19年	平成20年	平成21年	平成22年
生産量(t)	31,547.0	30,148.3	30,987.2	29,954.1	27,463.6
生産額(千円)	16,131,184	16,901,902	18,622,180	14,043,260	14,498,466

主な人工ふ化放流及び増殖状況

水産漁港課

区分	さけ(千尾)	ます(千尾)	わかさぎ(万粒)	ほたて(千粒)	しじみ貝(kg)	くろがしらかれい(万粒)
16年度	44,669	15,499	76,280	187,545	31,060	34,800
17年度	49,425	17,173	98,420	157,151	31,100	34,800
18年度	51,187	19,794	90,000	167,926	24,930	49,200
19年度	50,307	11,491	85,040	215,558	22,320	55,200
20年度	53,444	14,482	90,400	184,329	25,900	55,200
21年度	53,502	15,137	85,000	204,511	25,050	55,200
22年度	52,303	15,858	76,000	182,999	25,220	55,200

(網走) (30,000) (169,069)
(西網走) (46,000) (13,930)

保税蔵置場取得(輸入)品の量及び金額

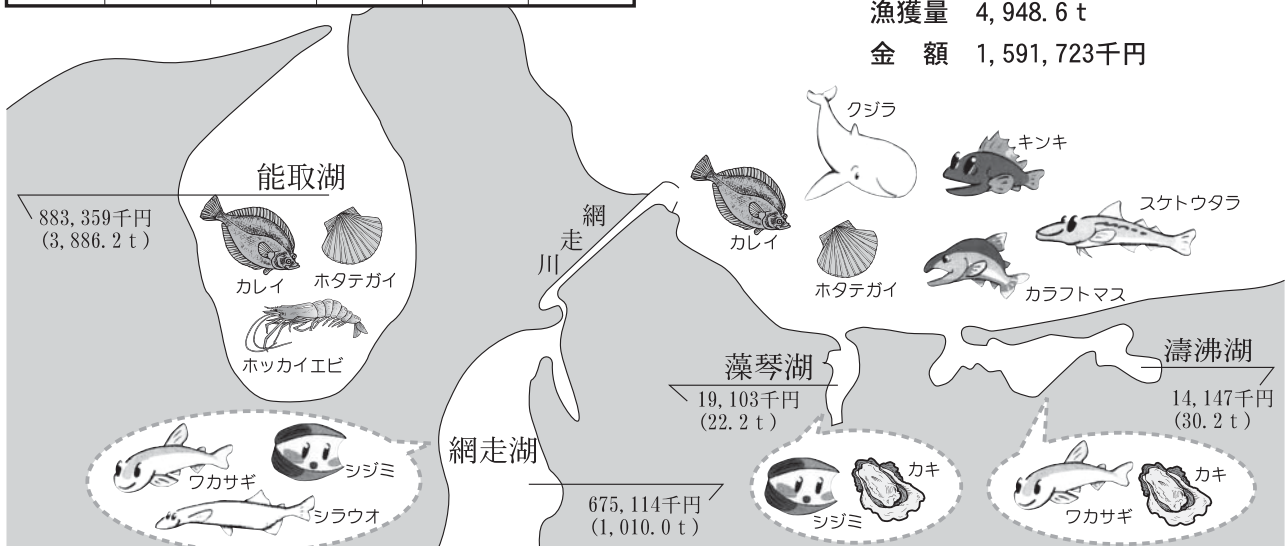
水産漁港課(平成22年)

	量(t)	金額(千円)
きんぎ	18.7	61,576
かに	0.0	0
毛がに	0.0	0
ずわい	294.9	177,867
その他	0.6	352
計	314.2	239,795

湖沼別漁獲量・金額(平成22年)

漁獲量 4,948.6 t

金額 1,591,723千円



工業の推移

工業統計(4人以上の事務所) 企画調整課

区分	平成13年	平成14年	平成15年	平成16年	平成17年	平成18年	平成19年	平成20年	平成21年
事務所数(件)	71	63	54	69	68	70	68	67	65
従業員数(人)	1,901	1,722	1,618	1,822	1,805	1,764	1,680	1,595	1,563
製造品出荷等(万円)	3,924,229	3,636,894	3,301,187	3,577,450	3,951,390	4,272,127	4,035,104	4,446,196	3,422,429

製造業従事者規定別事業所数

(3人以下の事業所含まず)

(平成21年工業統計) 企画調整課

区分	4~9人	10~19人	20~29人	30~49人	50~99人	100人以上	計
食料品	16	10	5	—	4	3	38
飲食・たばこ・飼料	2	1	—	—	—	—	3
木材・木製品	1	1	—	—	—	—	2
家具・装飾品	2	—	—	—	—	—	2
印刷・同関連品	1	1	1	—	—	—	3
窯業・土石製品	2	1	—	—	—	—	3
金属製品	3	2	—	—	—	—	5
生産用機械器具	3	1	—	—	—	—	4
電子部品・デバイス製造	—	—	—	—	1	—	1
輸送用機械器具	3	—	—	—	—	—	3
その他の製造業	1	—	—	—	—	—	1
合計	34	17	6	0	5	3	65

商業の推移

商業統計(卸、小売業) 企画調整課

区分	商店数(件)	従業員数(人)	販売額(万円)
平成9年	555	3,530	10,754,765
平成11年	548	3,713	9,260,510
平成14年	541	3,834	11,255,888
平成16年	513	3,632	8,439,809
平成19年	500	3,496	7,914,051

従業員規模別商店数(飲食店除く)

(平成19年商業統計) 企画調整課

区分	1~2人	3~4人	5~9人	10~19人	20~29人	30~49人	50~99人	100人~	合計
卸売	14	25	28	14	3	0	0	0	84
小売	各種商品小売業	1	1	1	0	0	0	0	3
	織・衣・身回品小売業	23	12	11	2	0	2	0	50
	飲食料品小売業	56	28	30	19	7	1	5	147
売	自動車・自転車小売業	7	7	7	9	1	0	1	32
	家じゅう器・家庭機器小売業	20	12	5	2	0	0	0	39
	その他の小売業	49	42	34	12	2	4	2	145
合計	170	127	116	58	13	7	8	1	500

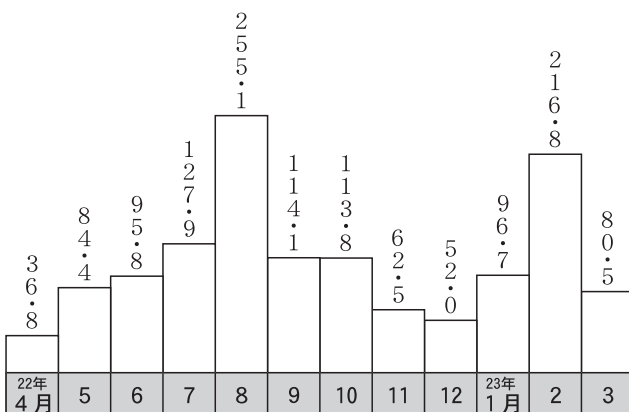
商業の状況

(平成19年商業統計) 企画調整課

区分	商店数(件)	従業者数(人)	販売額(万円)
卸売業	84	552	2,864,312
小売業	416	2,944	5,049,739

月別観光客数

観光課 (単位:千人)



観光客の推移

観光課

(単位:千人)

年度	観光客数(千人)	宿泊者数(千人)
17年度	561.6	1,796.3
18年度	518.8	1,681.2
19年度	504.5	1,668.4
20年度	403.5	1,371.4
21年度	368.4	1,283.3
22年度	355.6	1,336.4

女満別空港の利用状況（定期便）

区分 年度別	乗降客数	搭乗率	運航率
女満別～札幌(千歳)			
19年度	158,071人	48.4%	98.9%
20年度	143,113	43.2	97.3
21年度	142,582	42.4	98.4
22年度	148,140	57.8	98.8
女満別～東京			
19年度	527,367	65.1	99.0
20年度	507,454	65.6	99.2
21年度	495,835	68.7	99.8
22年度	447,264	75.8	99.5
女満別～関西			
19年度	132,406	62.8	99.1
20年度	114,065	67.2	99.2
21年度	23,230	78.8	100.0
22年度	21,037	71.8	100.0
女満別～名古屋(H5.7.1～)			
19年度	31,581	66.3	98.9
20年度	60,097	66.3	97.6
21年度	55,283	60.5	99.5
22年度	57,348	62.4	99.7
女満別～丘珠(H11.11.11～)			
19年度	47,741	59.8	97.3
20年度	45,321	57.5	96.4
21年度	41,569	51.9	97.9
22年度	10,375	50.9	100.0
合計			
19年度	897,166	61.0	98.7
20年度	870,050	60.0	98.0
21年度	758,499	60.5	99.1
22年度	684,164	63.7	99.6

網走港出入貨物品目別割合

港湾課(平成22年)

輸・移出 (142,155t)

農水産品 77,225t 54.3%	軽工業品 47,100t 33.1%
--------------------------	--------------------------

化学工業品 8,409t 5.9%
 金属機械工業品 1,807t 1.3%
 その他 7,614t 5.4%

輸・移入 (310,805t)

化学工業品 124,476t 40%	鉱産品 119,496t 38.4%	農水産品 66,813t 21.5%
--------------------------	--------------------------	--------------------------

その他 20t 0.1%

女満別空港の沿革

昭和10年気象観測用飛行場として誕生。海軍航空隊基地、米軍接収を経て、同33年第3種空港として供用(女満別町管理)開始、同36年道へ管理移管され滑走路建設、同47年からYS-11による札幌～女満別間通年運航。

昭和54年度には、ジェット型空港化に着手し、さらに東京直行便についても昭和55年5月21日運航を開始した。

昭和60年4月22日には、ジェット型空港として開港。

大阪直行便については、平成4年7月18日運航を開始した。

平成5年7月1日より名古屋直行便就航。

平成7年6月2日より福岡直行便就航。

平成8年6月2日より広島直行便就航。

平成8年6月2日より新潟直行便就航。

平成8年7月19日より仙台直行便就航。

平成11年10月1日より函館直行便就航。

平成11年11月11日より丘珠空港就航。

平成12年2月24日より2,500mの滑走路が供用開始。

平成15年4月1日より伊丹直行便就航。

1. 空港の面積 1,666,906㎡
 2. 飛行用施設
 - 着陸帯 長さ 2,620m 幅 300m 面積 786,000㎡
 - 滑走路 " 2,500m " 45m " 112,500㎡
(アスファルトコンクリート舗装)
 - 誘導路 " 3,167.2m " 30m " 6,900㎡
(アスファルトコンクリート舗装)
 - エプロン " 375m " 193.5m " 79,002㎡
 3. ターミナル施設
 - 旅客ビル 5,777㎡ 鉄筋コンクリート造2階一部3階建
 - 貨物ビル 899.62㎡ 鉄筋コンクリート造平屋建
- 北海道

網走港(重要港湾・検疫港)の施設概要

港湾区域は、網走港東防波堤灯台から279度600メートルの地点を中心とする半径2,100メートルの円弧のうち、同地点からそれぞれ102度及び305度に引いた線以北の部分、同地点から102度2,100メートルの地点から192度1,025メートルの地点まで引いた線、同地点から233度に引いた線及び陸岸に囲まれた海面並びに新橋下流の網走川水面である。

1. けい留施設
 - (1) 第1ふ頭 (-5.5m) 2バース
 - (2) 第2ふ頭1号岸壁 (-5.5m) 1バース
 - (3) 第2ふ頭2号岸壁 (-7.5m) 1バース
 - (4) 第3ふ頭1号岸壁 (-5.5m) 2バース
 - (5) 第3ふ頭2号岸壁 (-7.5m) 1バース
 - (6) 第4ふ頭1号岸壁 (-10.0m) 1バース
 - (7) 第4ふ頭2号岸壁 (-12.0m) 1バース
 - (8) 第5ふ頭岸壁 (-6.0m)
 - (9) ドルフィン (-8.0m) 1バース
 - (10) 物揚場 (-2.0m～-4.0m) 3,227㎡
 - (11) 船揚場 (-2.0～-3.5m) 115㎡
 2. 外かく施設
 - (1) 防波堤 5,146m
 - (2) 波除堤 302m
 - (3) 防潮堤 252m
 - (4) 突堤 14m
 - (5) 導流堤 120m
 3. 水域施設

泊地 888,159㎡
 4. 機能施設
 - (1) 上屋 5,954㎡ (9棟)
 - (2) 倉庫 4,311㎡ (3棟)
 - (3) 石油配分基地 13,100kℓ (13基)
 - (4) セメント基地 12,000t (2基)
 - (5) 小麦サイロ 2,400t (4基)
 - (6) 給水施設 19栓
 - (7) 航路標識 4力所
 - (8) 給油船 1隻
- 港湾課

保有車両数

北見運輸支局(各年3月末)

区分	19年	20年	21年	22年
乗用	16,057	15,672	15,306	15,090
軽自動車	9,916	10,177	10,384	10,627
貨物	3,743	3,580	3,452	3,401
その他	1,646	1,632	1,586	1,588
計	31,362	31,061	30,728	30,706

主要用途別建築確認等申請件数

建築課 (単位: 件)

区分 年度	専用住宅	共同住宅	併用住宅	店舗等	事務所等	倉庫・車庫等	工場	診療 院所	ホテル 旅館	その他	合計
14	115	24	9	7	6	33	6	1	2	21	224
15	121	24	5	12	2	33	5	4	1	20	227
16	119	24	3	14	5	29	4	2	1	42	243
17	141	19	6	10	2	18	2	1	1	56	256
18	99	18	7	11	2	12	3	0	2	44	198
19	88	16	3	8	3	8	1	0	0	31	158
20	62	9	5	7	0	11	1	0	2	38	135
21	63	6	2	6	2	13	1	1	1	33	128
22	67	4	1	4	1	7	2	1	2	27	116

※ただし、件数は確認申請書及び計画通知の受理件数により、用途上不可分の関係あるものを1件とする。
市・支庁確認(計画変更確認、工事届は除く)・工作物・建築設備・計画通知

市営住宅等管理戸数

建築課 (単位: 戸)



区分 年度	市営住宅	改良住宅	コミュニ ティ住宅	借上住宅	市営住宅 合計	道営住宅
14	1,612	72	15	—	1,699	505
15	1,558	72	15	—	1,645	505
16	1,473	72	15	—	1,560	505
17	1,473	72	15	—	1,560	505
18	1,533	72	15	—	1,620	460
19	1,533	72	15	20	1,640	474
20	1,533	72	15	70	1,690	474
21	1,533	72	15	70	1,690	474
22	1,533	72	15	70	1,690	474

火災発生件数 網走地区消防組合消防署(平成22年)


- 発生件数 8件
建物6件・その他2件
- 罹災世帯 6世帯
- 発生原因別件数
(1) 石油 1件 (2) ガス 2件 (3) 電気器具 1件
(4) 放火 1件 (5) その他 1件 (6) 不明 2件
- 死傷者
(1) 死者2名 (2) 傷者3名

救急活動状況(平成22年)


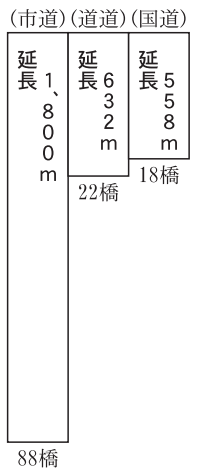
- 出動件数 1,472件
- 搬送人員 1,413人
(1) 火災 2人
(2) 交通事故 126人
(3) 労働災害 12人
(4) 運動競技 11人
(5) 一般負傷 172人
(6) 加害 2人
(7) 自損行為 14人
(8) 急病 797人
(9) その他 277人



道路の状況 (平成23年4月)



橋梁の状況



※市道実延長は歩行者専用道4路線1.5kmを除く

学校の状況

学校基本調査

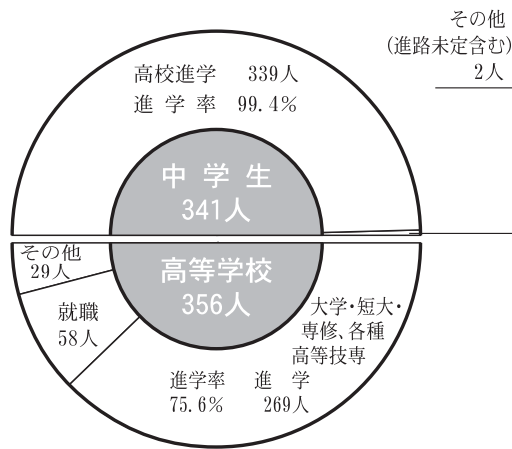
企画調整課(平成22年)

区分	学校数	学級数	教員数	児童・生徒数(人)		
				総数	男	女
小学校	9	100	174	2,112	1,103	1,009
中学校	6	45	109	1,007	543	464
高等学校	2	31	94	1,077	522	555
養護学校	1	19	52	50	35	15
専修学校	1	1学科2課程	1	22	0	22
各種学校	1	1課程	11	84	63	21
大学	1	5学科	72	※1,789	1,409	380
幼稚園	6	31	54	623	340	283

※大学院含む

卒業者の進路状況

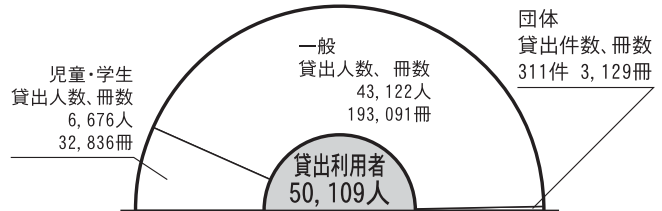
商工労働課(平成23年4月末現在)




図書館の状況

市立図書館(平成22年度)

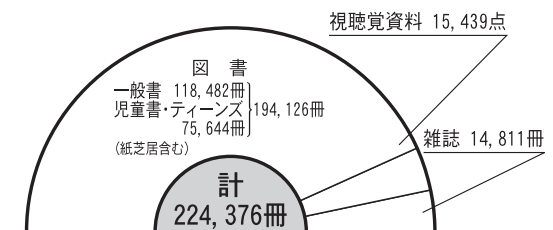
1. 利用人員・貸出冊数状況



2. 蔵書冊数

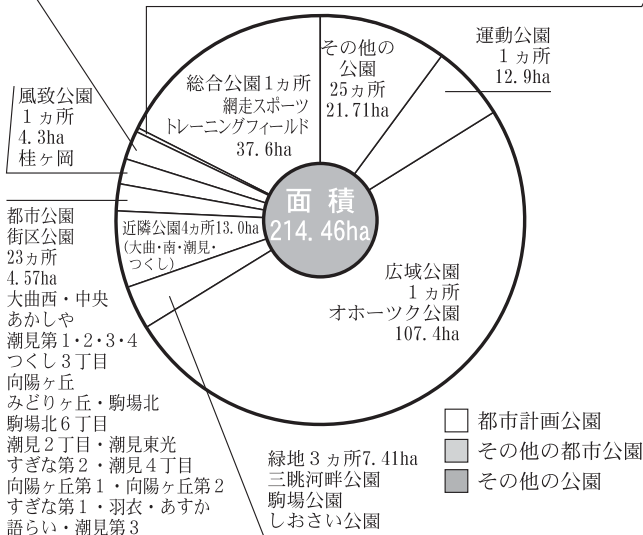


3. 図書別貸出状況(文庫貸出冊数を除く)



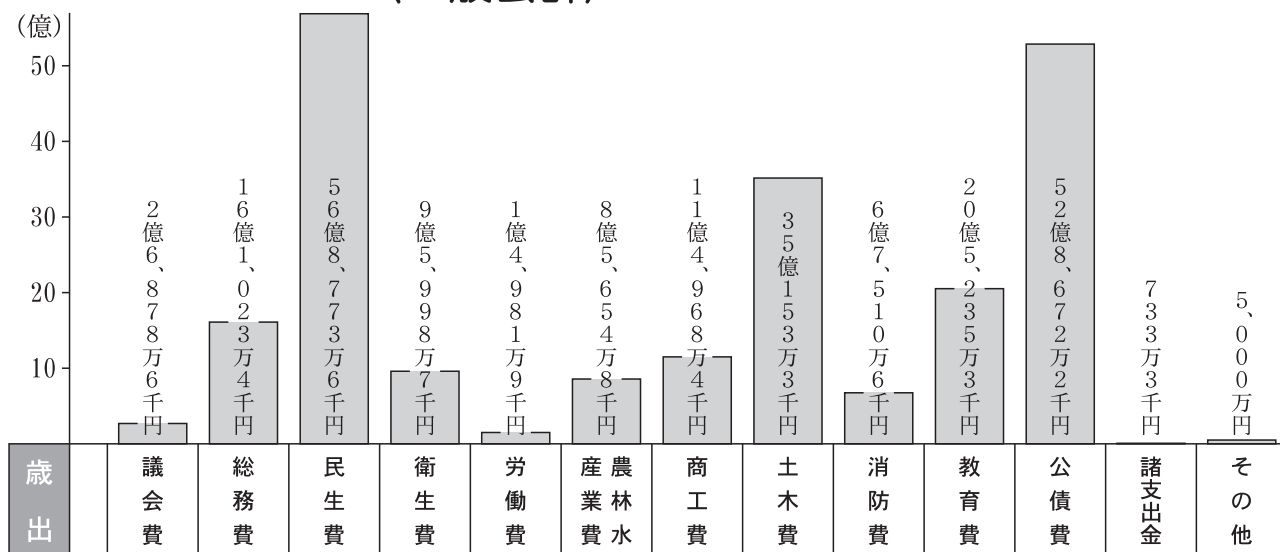
公園

その他の都市公園31カ所4.88ha 街区公園
つくし3丁目西・自由ヶ丘公園・ふれあい公園
中央児童・ハマナス児童・鱈浦児童・潮見8丁目
第1児童・駒場南8丁目公園・中台町児童公園
大曲児童公園・潮見6丁目公園・潮見11丁目公園
潮見5丁目公園・潮見望洋公園・ひばりヶ丘公園
潮見3丁目・潮見ガーデンヒルズ公園・秋桜公園
わかば公園・ほくせい公園・ファミリーポケット公園
ひまわり公園・桂町児童公園・台町第2児童公園
潮見8丁目第2児童・新町1丁目児童・海跳児童
緑町児童・大曲2丁目第1・大曲2丁目第2・潮見サニ一
緑地広場1カ所0.70ha
駒場南4・5丁目
潮見4丁目公園

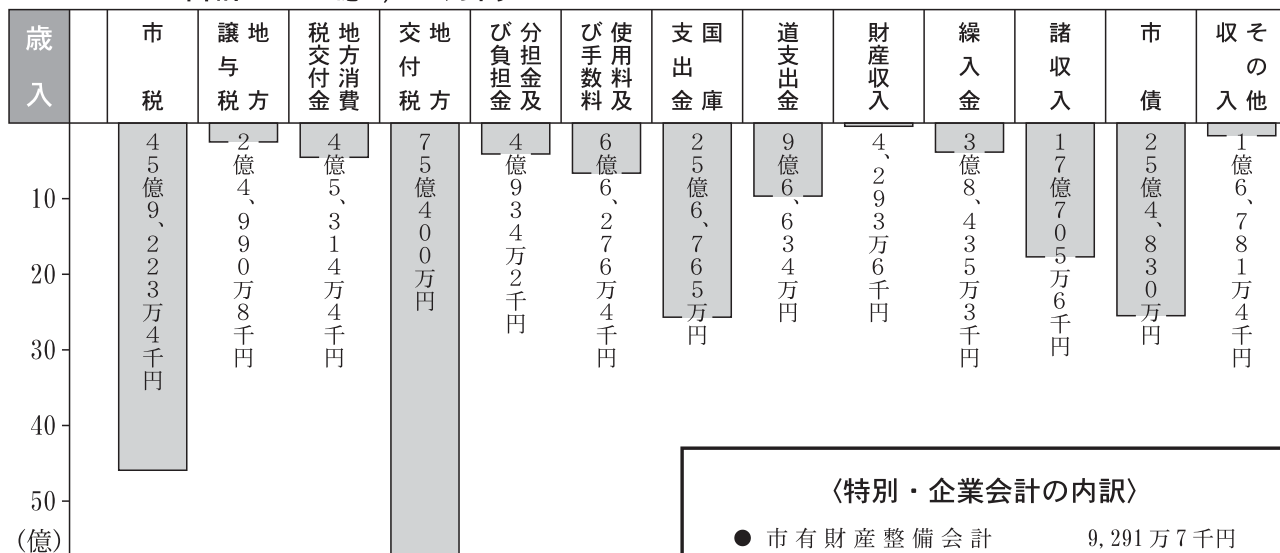


土木管理課

平成23年度 予算額 〈一般会計〉



合計 222億5,584万円



〈特別・企業会計の内訳〉

- 市有財産整備会計 9,291万7千円
- 国民健康保険会計 43億7,733万5千円
- 下水道会計 21億1,402万8千円
- 網走港整備会計 17億2,981万3千円
- 能取漁港整備会計 9億9,733万9千円
- 老人保健会計 76万9千円
- 流水館会計 1億2,929万8千円
- 簡易水道会計 1億2,206万3千円
- 介護保険会計 27億3,342万1千円
- 個別排水処理施設会計 9,571万8千円
- 後期高齢者医療会計 4億2,236万1千円
- 上水道企業会計 17億516万1千円

〈一般・特別・企業会計の累計額〉

367億4,706万4千円

議 会

常任委員会等	党派別	定数
総務文教委員会 定数8名	自民党 3名	議員定数 20名 (条例定数) 〈法定数 26名以内〉 〈現員数 20名〉
生活福祉委員会 定数6名	民主党 2名	
経済建設委員会 定数6名	公明党 2名	
議会運営委員会 定数10人以内	共産党 2名	
	新党大地 1名	
	無所属 10名	

社会教育・体育・文化・コミュニティ施設

施設名	開設年月	施設の概要
エコーセンター 2000 北2西3	平12年11月 43-3704	建物 4階建鉄筋コンクリート造、 一部鉄骨鉄筋コンクリート造 8,452.66㎡ 施設 アトリウムロビー、エコーホール(465人)、 大会議室、展示室、クッキング室、交流室、 学習室、視聴覚室、研修室、乳幼児室、茶室、 会議室、工芸室、音楽練習室、窯室、リハーサル 室、楽屋、創作室、和室、交流ラウンジ等
網走市立図書館 北2西3	明39年1月 平12年11月移転 43-2426	建物 鉄筋コンクリート造、一部鉄骨 施設 鉄筋コンクリート造4階建の1・2階の一部 1,543.22㎡ 一般・児童図書コーナー、福祉コーナー、 AVコーナー、CDを聞くコーナー、雑誌・ くらしのコーナー、ティーンズコーナー、 おはなし室、地方資料コーナー、閲覧コー ナー、ボランティア室、対面朗読室
網走市立郷土博物館 桂町1丁目1-3	昭11年11月 43-3090	建物 木造モルタル、2階一部鉄筋コンクリート 886㎡ 施設 展示室、資料保管室等
網走市民会館 南6西2	昭43年2月 43-4394	建物 鉄筋コンクリート地上3階、地下1階 3,257.7㎡ 施設 大ホール(957人)、会議室(250人)等
網走女性センター 南3西3	昭53年2月 43-2905	建物 鉄筋コンクリート 3階建 754.86㎡ 施設 研修室、実習室、会議室、図書室、 研修室(和室)
網走市立美術館 南6西1	昭47年8月 44-5045	建物 鉄筋コンクリート、一部2階建 915.648㎡ 施設 第1・2・3・4展示室等
オホーツク流水館 天都山	昭55年5月 平60年4月増設 平7年1月増築 43-5951	建物 2,226㎡ 施設 300インチハイビジョン(オホーツク流水 展示室シアター)、展望台、流水体験室等
道立北方民族博物館 潮見309-1	平3年2月 45-3888	建物 鉄筋コンクリート2階建 3,292.06㎡ 施設 展示室、講堂、研究室
卯原内鉄道記念館 卯原内89	昭63年1月	建物 鉄筋コンクリート2階建 面積 284.67㎡ 施設 蒸気機関車、客車
卯原内交通公園 卯原内89	昭63年6月	建物 待合室、展示室、塔屋 面積 4,136㎡
能取交通公園 能取	昭63年6月	面積 517㎡
網走地方 教育研修センター 駒場北4丁目2-21	昭46年12月 43-2917	建物 補強コンクリートブロック一部鉄骨 670.8㎡ 施設 講堂、研修室(第1・第2)、理科実験室、 会議室、図書資料室等
網走市 水産科学センター 能取港町1丁目1	平4年6月 47-1166	敷地 4,525㎡ 建物 鉄筋コンクリート一部2階建 891.22㎡ 川と湖の学習館 337.0㎡ 水産科学センター 554.22㎡
網走市南 コミュニティセンター つくし丘4丁目8-5	平3年1月 44-2026	敷地 2,924.8㎡ 建物 鉄筋コンクリート造一部2階建 1,130.8㎡ 施設 大集会室、研修集会室(8室)、調理実習室、 駐車場
網走市潮見 コミュニティセンター 潮見4丁目113-1	平5年10月 44-8885	敷地 1,500㎡ 建物 鉄筋コンクリート造一部2階建 1,222.17㎡ 施設 大集会室、研修集会室(8室)、調理実習室、 駐車場
網走市北 コミュニティセンター 北4条西4丁目6-1	平6年5月 43-7191	敷地 470㎡ 建物 鉄骨造2階建 479.725㎡ 施設 研修集会室(6室)、調理実習室、駐車場
網走市西 コミュニティセンター 大曲2丁目5-6	平8年4月 44-0288	敷地 2,183㎡ 建物 鉄骨造平屋建 658.31㎡ 施設 大集会室、研修集会室(5室)、調理実習室、 駐車場
網走市西網走 コミュニティセンター 卯原内5番56	平10年12月 47-2830	敷地 3,562㎡ 建物 鉄骨造平屋建 635.24㎡ 施設 大集会室、研修集会室(4室)、 調理実習室(パン工房)、駐車場
網走市呼人 コミュニティセンター 呼人344-1	平14年4月 48-2255	敷地 2,511㎡ 建物 鉄骨造平屋建 647.51㎡、プレハブ 36.99㎡ 施設 多目的ホール、研修集会室(3室)、 調理実習室、駐車場

施設名	開設年月	施設の概要
網走市向陽ヶ丘 住民センター 向陽ヶ丘4丁目61-11	平12年11月 45-5550 (事務室)	敷地 1,754㎡ 建物 鉄骨造平屋建 423.39㎡ 施設 多目的ホール、研修集会室(3室)、 調理実習室、駐車場
網走市駒場 住民センター 駒場北4丁目37-118	平17年12月 44-0505	敷地 1,551.90㎡ 建物 鉄骨造2階建 596.18㎡ 施設 多目的ホール、和室(2室)、調理室、 会議室(2室)、図書コーナー
網走市食品加工 体験センター 「みんぐる」	平18年4月 48-3210	敷地 2,250.61㎡ 建物 鉄骨造2階建 997㎡ 施設 加工室、乳製品加工室、会議室、洗浄スペース、 機械室、休憩室、更衣室、倉庫、サニ タリールーム
総合体育館 駒場南1丁目8-1	昭51年10月 43-3647	建物 鉄筋コンクリート一部2階建 5,106㎡ 施設 第1体育室(アリーナ)第2～第4体育室、 トレーニング室、遊戯室、事務室、 ロッカー室、シャワー室、会議室等 (収容人員 3,300人)
市営野球場 駒場南1丁目16	昭29年7月 43-6979	面積 18,000㎡(収容人員 7,000人) 施設 スコアボード、スタンド、センター 110m、 両翼 90m、夜間照明6基等
市営庭球場 駒場南1丁目17	昭44年4月	面積 5,230㎡ 施設 クレーコート6面、ガードフェンス、給水栓、 夜間照明3面分
市営スケート場 大曲2丁目100	昭50年12月 43-6979	1周 400m 特設リンク 13,000㎡ 施設 管理棟、休息棟、便所、給水栓等
市営スキー場 (レークビュー スキー場) 呼人28	昭51年10月 48-2550	敷地 39.7ha(グレンデ 15.5ha) 施設 ロッジ、駐車場、 ペアチェアリフト 900m、夜間照明44基、 コース7
山麓ロッジ (休けい舎) 呼人28	平4年12月 48-2550	建物 鉄筋コンクリート地上2階地下1階 790㎡ 施設 休憩室・売店・食堂・便所、管理室、パト ロール室、貸スキー室、チューニングコー ナー
山頂ロッジ (上水道施設に併設) 呼人15-2	平5年12月	建物 鉄筋コンクリート2階建 537㎡ 施設 事務室、便所、更衣室、休憩室
陸上競技場 駒場南1丁目115	昭51年10月	平14年5月より全天候型として供用 面積 26,000㎡ 1周 400m 施設 3種公認陸上競技場 直線 9コース、曲線 8コース (収容人員 3,500人)
キャンプ場	昭49年3月	3カ所(呼人、天都山、能取港町)
網走市呼人 探鳥遊歩道 呼人	昭56年8月	施設 探鳥遊歩道 全長7km
呼人 鳥獣保護区エリア	昭41年9月 (20年更新)	面積 145.34ha 施設 遊歩道 指定 網走国定公園(第1種) 風致・保健保安林 全区域 (除外エリア 16.92ha) 鳥獣保護区 全区域
オホーツクの森 鳥獣保護区エリア	昭49年10月 (20年更新)	面積 742.85ha 施設 試験地(0.80ha) ふれあいの森(1.81ha) ハルニレ林木遺伝資源保存林(11.22ha)
網走 ゲートボール場 駒場南1丁目	昭58年10月	面積 3,048㎡ 4面 施設 東屋1棟
網走運動公園 パークゴルフ場 駒場南1丁目	昭62年6月	面積 18,700㎡ コース 18ホール 835m 芝
網走市民プール 駒場南1丁目8-1	昭59年4月 43-0450	建物 鉄筋コンクリート一部2階建 総面積 1,472㎡ 施設 一般用25m7コース 小プール 15m×5m 更衣室・シャワー・採暖室・トイレ・監視 室・事務室・機械室・観覧席(250人収容)
網走市西地域 プール 卯原内89-1	平2年6月 47-2263	建物 鉄骨造平屋建 建築面積 669㎡ 25m 5コース (内1コースは初心者用) 施設 幼児用プール 更衣室・事務室・機械室 (150人収容)
網走湖ボート場 呼人	昭62年6月	面積 25,000㎡(収容人員 3,000人) コース 1,000m6コース(特設) 日本ボート協会B級公認コース

施設名	開設年月	施設の概要
ラグビー場 呼人348-1	平2年4月	面積 18,000㎡ 芝 芝スタンド 収容人数 8,000人
多目的芝生 広場 A 呼人346-1	平2年4月	面積 38,700㎡ 芝 サッカー又はラグビーコートで2面 多目的利用可能
多目的芝生 広場 B 呼人711-1	平3年5月	ソフトボール場で2面 サッカー又は ラグビーコートで3面 面積 54,000㎡ 芝 夜間照明1面分、多目的利用可能
テニスコート 呼人708	平3年8月 48-2392	砂入人工芝(オムニ)コート 16面 夜間照明8面分
パークゴルフ場 呼人	平5年5月	コース 18ホール(パー66) 703m 芝
アーチェリー場 呼人707-1	平5年7月	コース 90m級 14的 芝 1面
ランニングコース 呼人	平4年8月	コース 3,000m(1本)、1,000m(2本) オガクズ入りカラー舗装
レクリエーション広場 呼人705-2	平4年8月	ゴーカートコース 1,000m おもしろ自転車コース 700m
ゲートボール場 呼人	平2年4月	4面 芝
野球場 呼人712-2	平5年5月	面積 21,000㎡(収容人員1,787人) スコアボード、スタンド、 センター120m、両翼97m
オホツクドーム 呼人339-1	平10年6月 48-3621	建物 膜構造平屋建一部鉄骨造 建築面積 3,344㎡ アリーナ(砂入人工芝 54m×54m) 事務室、ロビー、トイレ、更衣室
投てき練習場	平19年8月	面積 14,308㎡ 砲丸投げ、ハンマー投げ、やり投げ、円盤投げ
すばーく網走 駒場南1丁目17	平4年4月 43-3140	建物 鉄骨造平屋建 建築面積 1,181㎡ 人工芝(オムニ)コート 2面(15m×20m) 施設 休憩室、事務室、更衣室、便所、 多目的利用可能
オートキャンプ場 (てんとらんど)	平6年6月 45-2277	面積 約12ha センターロッジ 1棟、ロッジ 17棟 キャンピングカーサイト 8サイト プライベートカーサイト 20サイト フリーテントサイト 22サイト パーベキューハウス、パーベキューコーナー、キャン パーズシアター、炊事棟 2棟、トイレ棟 2棟、 ビーチバレー、ストリートバスケットコート各1面 パークゴルフコース 18ホール
レイクサイドパークのどろ 能取港町5丁目1番	平14年6月 47-1255	面積 17.3ha 施設 センターハウス・パークゴルフ場 36ホール キャンプ場(プライベートサイト3カ所・ オートサイト22カ所・フリーサイトテント 25~30張)・コテージ3棟・バオ2棟・ 炊事棟2棟・遊戯広場・野外ステージ イベント広場等
網走市市民 活動センター 南2西3	平15年9月 61-4822	敷地 697.73㎡ 建物 鉄筋コンクリート造2階建 387.48㎡ 施設 交流スペース、情報収集コーナー
みなと観光 交流センター (道の駅 流氷街道網走) 南3東4	平21年1月 67-5007	建物 鉄筋コンクリート造一部木造 1,399.66㎡ 施設 24時間トイレ、休憩コーナー、地元特産品 の紹介・販売コーナー、交流スペース(冬期 間おろろ待合所)、観光案内所、喫煙ル ーム、フードコート
網走市農村環境 改善センター	昭61年1月 46-2137	建物 鉄筋コンクリート・一部鉄骨造2階建 面積 827.08㎡ 施設 多目的ホール、保育室、給湯室
網走市嘉多山地区 総合研修センター	昭53年12月 47-2407	建物 木造平屋建 面積 315.09㎡ 施設 研修室、和室2、調理室 敷地 1,754.95㎡
網走市浦士別地区 集落センター	昭55年10月 46-3474	建物 木造平屋建 面積 257㎡ 施設 研修室、和室2、調理室、保育室 敷地 8,103.05㎡
網走市中央地区 総合研修センター	昭58年2月 46-2933	建物 木造平屋建 面積 620㎡ 施設 多目的大ホール、調理室、小会議室、 和室2、研修室2 敷地 3,242.63㎡
網走市農業総合 管理センター	昭60年 46-3158	建物 セラミックブロック1棟 面積 636㎡ 施設 資料室展示、情報収集室、研修室、 試験分析室、料理研修室

労働関係施設

施設名	開設年月	施設の概要
網走市能力 開発センター (網走地方高等 職業訓練校) 大曲1丁目6-1	平元年11月 43-3256	建物 鉄骨コンクリート造2階建 905.18㎡ 科目 木造建築、建築板金、建築塗装、 左官・タイル施工、電気工事、配管、 鉄筋コンクリート施工、サッシ・ガラス施工 計8科目
網走市勤労者 青少年ホーム 桂町2丁目1-3	昭50年4月 43-3396	建物 鉄骨コンクリート造2階建 664.19㎡ 施設 集会室、料理講習室、音楽室、会議室、 軽運動場
網走市勤労者 総合福祉センター (ソレイユ網走) 桂町2丁目	平4年10月 43-0840	建物 鉄筋コンクリート造2階建 一部鉄骨造 1,231.35㎡ 施設 体育室、会議室、研修室、和室等

産業関係施設

施設名	開設年月	施設の概要
網走市麦類乾燥調 製貯蔵施設	平14年12月 44-6111	建物 荷受設備 40t/h×8基、 乾燥設備 534t/h×6基 貯留設備 60t×8基 貯蔵設備 30基 計20,700t 面積 7,873.44㎡ 施設 計量棟、機械棟、貯蔵棟、集じん棟 敷地 47,719㎡
網走市宮美御牧場	昭39年 44-6111 45-0600	建物 草地 7牧区 面積 67.3ha 施設 バドック、水飲み場、管理人室

社会福祉施設

施設名	開設年月	施設の概要
網走市養護 老人ホーム静湖園 呼人	昭44年4月 48-2525	建物 コンクリートブロック 1,271.25㎡ 施設 定員50名 食堂、浴室、医務室、静養室、面接室、 事務室、娯楽室、居室、寮母室等
網走市 卯原内生活館 卯原内180	昭51年1月 47-2153	建物 コンクリート 243㎡ 施設 事務室、大集会室、研修室、 図書研修室、調理室等
網走市音根内地区 福祉会館 音根内185の8	平5年9月 46-3059	建物 木造平屋 186.30㎡ 施設 保育室、和室、洋室、調理室、事務室
網走市能取地区 福祉会館 能取244の16	平6年9月 47-2066	建物 木造平屋 267.30㎡ 施設 集会室、事務室、調理室、和室
網走市 総合福祉センター 北11東1	昭51年4月 43-2472	建物 鉄筋コンクリート 1,313.89㎡ 施設 相談室、保健静養室、厨房給湯室、作業室、 娯楽室、集会室、リハビリ室、浴室、 サンルーム等
網走市幼 児療育センター 北11東1	昭62年4月 44-1884	建物 鉄筋コンクリート2階建 797.59㎡ 施設 訓練室、会議室、事務室
網走市老人 デイサービスセンター 北11東1	平6年10月 43-0855	建物 鉄筋コンクリート平屋 348.30㎡ 施設 日常動作訓練室、食堂、相談室、浴室、 脱衣室、介護教育室、休養室、厨房、事務室
網走市東部・呼人・ 南部地区地域包括 支援センター (あばしり東)	平19年4月 48-2600	建物 鉄筋コンクリート 89.2㎡ 施設 事務室
網走市地域包括 支援センター 「ふあみりあ」	平19年4月 45-1669	建物 鉄筋コンクリート 40㎡ 施設 事務室
網走市子ども福祉 センター 南3西4	平3年4月 44-4748	建物 鉄筋コンクリート3階建 590.58㎡ 施設 社会福祉法人網走桂福祉会、 特定非営利活動法人ニボグリラ、 網走母子寡婦福祉会

施設名	開設年月	施設の概要
(児童館) 桂町児童センター 桂町2丁目1-3 網走市立北児童館 北9西4 網走市立西児童館 新町1丁目9-16 つくし児童センター つくし丘5丁目9-17 潮見児童センター 潮見8丁目4-6	昭50年3月 43-3396 昭49年1月 44-3032 昭52年1月 43-3252 昭55年1月 43-0224 昭57年1月 45-1025	勤務青少年ホーム内 39㎡ 建物 木造モルタル 217.35㎡ 施設 遊戯室、図書学習室等 建物 木造モルタル 217.89㎡ 施設 遊戯室、図書学習室等 建物 ブロック一部鉄骨 301.3㎡ 施設 遊戯室、図書室 建物 補強コンクリートブロック一部鉄骨 301.32㎡ 施設 遊戯室、図書室、集会室等
(常設保育所) すずらん保育園 新町1丁目49 たんぼ保育園 北7西5 ひまわり保育園 駒場北4丁目2-18 つくし保育園 つくし丘5丁目9-14 潮見保育園 潮見8丁目4-11 網走地域子育て 支援センター ひまわり 駒場北4丁目2-18	昭26年8月 43-2378 昭40年2月 43-2366 昭45年2月 44-6884 昭47年2月 44-3071 昭56年4月 44-7591 平14年4月 61-1700	建物 木造モルタル 541.08㎡ 定員60名 施設 保育室、ほふく室、遊戯室、医務室、事務室等 建物 木造モルタル 554.04㎡ 定員90名 施設 同上 建物 木造モルタル 695.25㎡ 定員60名 施設 同上 建物 木造モルタル 385.02㎡ 定員90名 施設 同上 建物 木造モルタル 426.87㎡ 定員60名 施設 同上 ひまわり保育園に併設

保健・衛生施設

施設名	開設年月	施設の概要
網走市 保健センター 北3西4	平5年4月 43-8450	建物 鉄筋コンクリート2階建 876㎡ 施設 集団検診室、乳幼児健診室、リハビリティ室、 相談室、事務室 職員数 事務3名、保健師8名、看護師2名、 栄養士1名、歯科衛生士1名
道立高等看護学院 北12西2	昭46年4月 44-6444	建物 鉄筋コンクリート3階建 2,552㎡ 施設 教室、事務室、視聴覚室、看護実習室、講堂等 定員 1年生40名、2年生40名

施設名	開設年月	施設の概要
二見ヶ岡クリーン センター 二見ヶ岡290番地	平6年4月 47-2082	建物 鉄筋コンクリート 404.26㎡ 型式 し尿処理施設 能力 20㎏/日
網走市八坂火葬場 八坂38番地21	平22年11月 43-2706	敷地 5,964.26㎡ 建物 鉄筋コンクリート一部2階建 1,286.66㎡ 施設 告別室、炉前ホール、収納室(2室)、 待合ロビー、待合室(洋1室、和2室)、 駐車場ほか、火葬炉(4基)、胞衣炉(1基)
網走市桂町墓地 桂町3丁目	昭15年12月 -	面積 46,761㎡ 内容 共同墓地 2,658区画
網走市営潮見墓園 潮見	昭48年 造成開始 43-4220	敷地 118,088㎡ 墓所 1,529区画(平成18年度造成済まで) 便所、水呑場、駐車場、東屋
網走市廃棄物処分場 八坂	昭56年6月 43-6881	廃棄物処理場 鉄骨造一部RC 748.4㎡ 能力 60t/5時間(破碎処理)
	平14年5月 43-5731	新最終処分場施設 ・埋立処分地 228,009㎡ (うち埋立面積 26,500㎡) ・浸出水処理施設 (凝集沈殿+砂ろ過処理) 65㎡/日
	昭52年5月 43-5731	最終処分場(旧) 敷地 114,918㎡(うちごみ埋立面積 41,800㎡) 施設 汚水処理施設(活性汚泥処理) 120㎡
網走市リサイクル センター	平10年11月 45-3445	建物 鉄骨造平屋建 面積 655㎡ 処理能力 15t/日(5時間)
網走市公共下水道 スラッジセンター 港町124番地の1 (汚泥専用処理施設)	平元年4月 45-2580	敷地 7,266㎡ 建物 鉄筋コンクリート地上2階地下1階 汚泥濃縮槽2池 遠心濃縮機2台 汚泥消化タンク2基 汚泥脱水機3台 ガスタンクホルダー1基
網走終末処理場 港町6番地の22	昭52年7月 43-2175	敷地 12,004㎡ 建物 鉄筋コンクリート一部3階地下1階建 型式 嫌気・無酸素好気法 能力 23,850㎡/日
網走市能取港港町 水産加工団地汚水 処理施設 能取港町2丁目6	昭54年4月 47-1156	敷地 25,000㎡ 建物 鉄筋コンクリート一部2階建 型式 標準活性汚泥法+接触酸化法+ろ過法 能力 2,000㎡/日

名勝 天都山

海拔207メートルの極めて壮大な眺望をもつ丘です。オホーツク海を隔てて知床半島が見え、斜里から網走にかけて海岸線が大きく弧を描いています。真東に海別岳その右に斜里岳、そのすぐ下に湧沸湖がきらめいていて、南には遠く藻琴山と雄阿寒・雌阿寒岳が望まれ、西は網走湖と能取湖が輝く壮大な眺めです。

史跡 モヨロ貝塚

オホーツク文化の代表的な遺跡です。20数個の竪穴住居跡と大規模な貝塚、墓があります。貝塚からは海獣のほか、精巧な土器や骨角器などが多数発見されています。貝塚から出土した人骨は屈葬で、頭や胸にオホーツク式土器をかぶせた特殊な埋葬をしています。

史跡 桂ヶ岡砦跡(チャシ)

アイヌ文化を代表する遺跡で、桂ヶ岡砦跡は丘の一端を利用して空壕をめぐらし、砦としたものです。また、チャランケ(談判)チャシの名も残されており、人びとの集う場でもあったようです。

永専寺山門

もともとは網走監獄の正門として明治45年に建設され、永専寺初代住職寺永法専師が永年にわたり、監獄の教戒師をして免囚保護に尽くしたことにより譲渡されたものです。大正年間に当時の受刑者の手で網走川をいかだで運ばれました。

天然記念物 ポンモイ柱状節理

ポンモイ海岸の崖にある安山岩の柱状節理は、オホーツク海と調和して美しい海岸景観を呈しています。崖面に露頭する多角形断面は、その形状種類が多く、岩漿運動の複雑な様相を調べるうえでも、地質学上貴重な価値があるものと考えられます。

網走神社絵馬

藤野の手船の船頭が航海の安全祈願として網走神社に奉納した絵馬13点。オホーツク海沿岸の開拓初期の資料として、たいへん貴重なものです。

鱒浦神社絵馬

鱒浦神社は、藤野の稲荷神社として建てられ後に鱒浦へ移りました。棟札には文久4年7月とあります。航海の安全を祈願して奉納された絵馬10点があります。

網走村の名が 与えられる(開基)

網走郡役所が開庁

網走簡易小学校開校

釧路監獄署の 網走囚人宿泊所設置

網走本線全通

網走築港起工式

釧網線全通

市制施行

網走国定公園指定

明治	昭和	大正	元
8月15日蝦夷を改めて北海道と称し11国86都とする	8月5日網走川に初めて架橋	10月5日網走・野付牛間鉄道開通し、網走本線全通	3月網走築港工事竣工
3月蝦夷地が北海道と改められ北見国網走郡の呼称が定まり、網走村の名が与えられる	3月網走川に初めて架橋	4月1日網走町、能取村、藻琴村合併して1級町村制施行	9月20日釧網線全通
4月天塩国苫前から北見国宗谷・枝幸・網走を経て、根室に至る郵便路線開通	4月天塩国苫前から北見国宗谷・枝幸・網走を経て、根室に至る郵便路線開通	9月網走に初めて電気が通る(網走電気株式会社創立)	10月1日石北線全通
7月15日網走郡役所開庁	7月15日網走郡役所開庁	7月15日釧路地方裁判所網走支部開庁	10月漢網東線・西線開通
2月19日根室警察署網走分署を設置	2月19日根室警察署網走分署を設置	8月13日網走築港起工式挙行	11月3日北見郷土館設立(23年市立網走郷土博物館となる)
9月25日網走簡易小学校開校	9月25日網走簡易小学校開校	4月1日網走町から女満別分村	2月11日網走市制施行、同時に東藻琴分村
網走郡役所および網走小学校新築	網走郡役所および網走小学校新築	4月1日網走町から女満別分村	5月15日網走消防本部、消防署開庁式
1月郡役所所在地に警察署を置く	1月郡役所所在地に警察署を置く	4月1日網走町から女満別分村	5月28日網走漁業協同組合設立
5月3日網走郡最寄村に釧路監獄署の網走囚人宿泊所を設ける	5月3日網走郡最寄村に釧路監獄署の網走囚人宿泊所を設ける	4月1日網走町から女満別分村	7月1日網走土木現業所から網走開発建設部を分離
釧路から標茶を經由し網走に電信線を架設	釧路から標茶を經由し網走に電信線を架設	4月1日網走町から女満別分村	7月21日網走市水道通水式
10月網走支庁が設置される	10月網走支庁が設置される	4月1日網走町から女満別分村	9月1日網走市広報「あばしり」創刊
4月1日全道62町村に初めて2級町村制が布かれ、支庁管内では北見町外8カ村を網走町、能取村、藻琴村として各2級町村制施行	4月1日全道62町村に初めて2級町村制が布かれ、支庁管内では北見町外8カ村を網走町、能取村、藻琴村として各2級町村制施行	4月1日網走町から女満別分村	
4月道庁出先機関として網走土木派出所設置	4月道庁出先機関として網走土木派出所設置	4月1日網走町から女満別分村	
1月21日網走新聞雑誌縦覧所私設。翌年網走図書館と改称	1月21日網走新聞雑誌縦覧所私設。翌年網走図書館と改称	4月1日網走町から女満別分村	

あばしりの年譜

市民憲章制定

カナダ・ポーツアルバーニ市と姉妹都市提携

東京農業大学開学

糸満市と友好都市提携

昭和	平成	元
10月10日網走市新庁舎落成記念式	4月10日東京農業大学生物産学学部開学	3月10日東京農業大学生物産学学部開学
2月18日第1回オホーツク流水まつり開幕	2月24日トーテムポール建立	5月24日トーテムポール建立
1月11日能取湖第4種漁港に指定	9月1日apt・4オープン	9月1日apt・4オープン
7月30日北網地区広域市町村圏に指定	1月15日流水観光砕氷船「おしろら」就航	1月15日流水観光砕氷船「おしろら」就航
7月17日網走市市民憲章制定	2月10日北海道立北方民族博物館オープン	2月10日北海道立北方民族博物館オープン
8月12日網走市開基100年・市制施行25年記念式	4月1日網走市保健センターオープン	4月1日網走市保健センターオープン
4月15日網走港重要港湾指定	6月6日網走消防100年記念式	6月6日網走消防100年記念式
4月1日重要港湾網走港の検疫港指定	8月2日網走港新港地区マイナス12m岸壁竣工式	8月2日網走港新港地区マイナス12m岸壁竣工式
12月1日重要港湾網走港の国際貿易港指定	6月12日オートキャンプ場「てんとらんど」オープン	6月12日オートキャンプ場「てんとらんど」オープン
4月1日重要港湾網走港の国際貿易港指定	9月16日「オホーツク北網地方拠点都市地域」指定	9月16日「オホーツク北網地方拠点都市地域」指定
7月7日能取漁港の開港	10月14日流水観光砕氷船「おしろら2」就航	10月14日流水観光砕氷船「おしろら2」就航
7月1日重要港湾網走港の検疫港指定	10月31日オホーツク・インターネット開設	10月31日オホーツク・インターネット開設
11月8日釧網線鉄道高架開通式	6月1日オホーツクドームオープン	6月1日オホーツクドームオープン
2月9日カナダ・ポーツアルバーニ市との姉妹都市提携	11月23日エコーセンター2000オープン	11月23日エコーセンター2000オープン
3月19日漢網線廃止	12月1日沖縄県糸満市と友好都市提携	12月1日沖縄県糸満市と友好都市提携
8月25日網走港新港地区マイナス10m岸壁竣工式	6月1日レイクサイドパークのてらオープン	6月1日レイクサイドパークのてらオープン
	7月1日モロ貝塚52年ぶりの本格発掘調査開始	7月1日モロ貝塚52年ぶりの本格発掘調査開始
	4月24日山形県天童市と観光物産等相互交流協定締結	4月24日山形県天童市と観光物産等相互交流協定締結
	2月5日神奈川県厚木市と友好都市盟約締結	2月5日神奈川県厚木市と友好都市盟約締結
	4月14日食品加工体験センター「みんぐる」オープン	4月14日食品加工体験センター「みんぐる」オープン
	1月19日みなと観光交流センター「流水街道網走」オープン	1月19日みなと観光交流センター「流水街道網走」オープン
	6月6日新八坂火葬場の一部供用開始	6月6日新八坂火葬場の一部供用開始
	11月17日新八坂火葬場の全面供用開始	11月17日新八坂火葬場の全面供用開始