



網走

abashiri
市勢要覧資料編

2017



(写真上) **日本体育大学附属高等支援学校**：「日本体育大学附属高等支援学校」が開校しました。私立大学が運営する特別支援学校としては全国初で、「スポーツ教育」「労作教育」「情操教育」を通じて、地域社会で生きる力を培うことを目指しています。

(写真下) **海上排出油防除訓練**：オホーツク海での原油流出事故を想定し、関係機関と連携して行った海上排出油防除訓練の様子です。地域防災力の向上を目指し、防災訓練の実施や自主防災組織づくりなど、災害に強いまちづくりを進めています。

沿革

網走地方における人類の生活がはじまったのは、およそ2万年前頃からであり今に残る豊富な遺跡がそれを証明している。

明治5年、北見国網走郡の呼称が定まり、網走村の名が与えられた。そして、北見4郡（斜里・網走・常呂・紋別）の中心地として開拓使根室支庁網走出張所の所在地となり、明治13年（1880年）網走出張所は郡役所となり、同30年その管轄区域をもって網走支庁（現：オホーツク総合振興局）が設置された。

明治23年の釧路道路（網走～釧路間）、翌24年の中央道路（網走～旭川間）の開通、さらに大正元年網走本線、昭和6年釧網線、同11年湧網線（昭和62年3月廃止）の鉄道が開通し、一方、大正8年には築港工事が開始され、ここに陸海交通の要衝を占め、オホーツク海の大漁田を擁する水産業をはじめとして農林・畜産の各産業、及びそれらの加工業が興り、それに伴って各官公庁や事業所が集中され、文化施設も着々整備されるに至って、昭和22年2月11日市制施行した。

その後、交通基盤の拡充による交流の活発化と積極的な都市施設の整備などにより、網走支庁管内開発の先駆にふさわしい発展をとげ、平成6年には、近隣4市町とともに「オホーツク北網地方拠点都市地域」に指定され、オホーツク圏における中核都市として発展を続けている。

現在は、地域の主体的な発想と実践により、豊かさ、住み良さ、健康、活力、美しさ等の新たな地域の価値を創造し、人と自然が調和する個性的な都市づくりを目指している。

そして、平成20年度からスタートした「網走市総合計画」の基本理念「人間尊重のまちづくり」に沿って、共生型地域社会づくりを目指した「支え合い、安心して暮らせるまち」、多様な活動に対応した居住環境づくりを目指した「快適で調和のとれたまち」、経済的な自立性の向上を目指した「にぎわいと活力にあふれるまち」、みずからが学べる場の創出を目指した「みずから学び、ふれあいを大切にするまち」、広域的な連携の中での効率的・効果的な行財政運営を目指した「みんなで知恵を出し、いっしょにつくるまち」をキーワードに、市民と行政の協働によるまちづくりを進めている。

位置面積

位置 東経144度14分
北緯 44度 2分
面積 471.00平方キロメートル
周囲 151,092メートル



市民憲章（昭和47年7月17日制定）

わたしたちは、母なるオホーツクの海に抱かれ、湖と森の美しい自然にかこまれた網走の市民です。

わたしたちには、遠いむかしから風雪にたえめいて、この地をきり拓いてきた、たくましい先人の心がうけつがれています。

わたしたちは、このまちの市民であることに、かぎりない喜びと誇りを持ち、のびゆく網走の良い市民となる願いをこめて、ここに市民憲章を定めます。

- 一、うみやまの深いみどりをいつまでも美しく、心豊かなまちをつくりましょう。
- 一、うけついだ文化にまなび、世界の人々と手をつなぎ新しいオホーツク文化のまちをつくりましょう。
- 一、たがいにまごころをもってつきあい、老人を大切にし、子どもの夢をそだてる、しあわせなまちをつくりましょう。
- 一、元気で仕事にはげみ、いきがいのあるまちをつくりましょう。
- 一、みんなが力をあわせ、人のいのちをだいにする、明るく住みよいまちをつくりましょう。

市章（昭和15年3月22日制定）



網走市紋章制定の由来

本市の紋章は、昭和15年の紀元2,600年記念事業の一環として一般から募集、3月22日に制定されたもので「ア」「走」の文字を共通に図案化し、全体を錨の形にして海港網走を表示したものです。

市の木 かつら

（昭和47年8月12日制定）

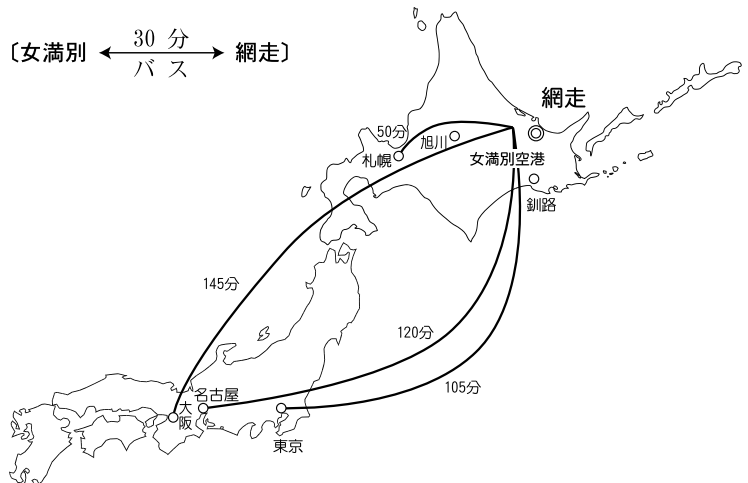
市制施行25周年（開基100年）を記念して自然環境の保護、育成を図るため公募をもとに選定されました。



市の花 えぞむらさきつづじ

（昭和52年10月2日制定）

市制施行30周年を記念して、心豊かなまちをつくるため、公募をもとに選定されました。



気象

本市は、オホーツク海に面しており、一年を通じて晴天が多く、年間降水量・降雪量は少ない地域です。また、海に面するため寒暖差も少なく、積雪量についても寒気も海流の影響もあって陸部に比べると和らいであり、総じて北海道東部としては比較的温暖な気候といえます。

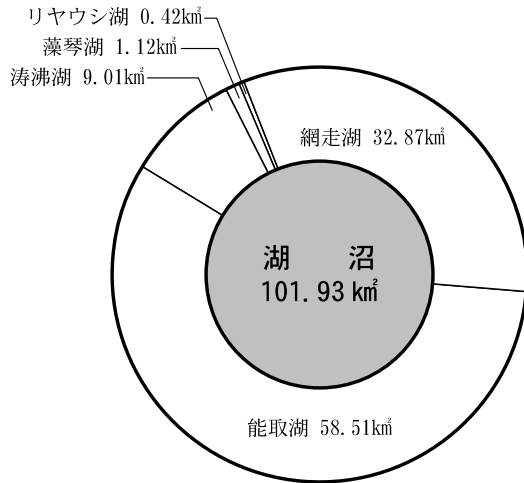
また、沿岸地帯では、冬期の特殊現象として毎年1月中旬ごろより流氷が到来し、最盛期には沿岸を埋め尽くすほどの流氷が見られましたが、最近では、地球温暖化の影響もあり、海氷域面積の減少や流氷の観測期間の短縮などがみられます。



地目別土地面積 (単位: ha)

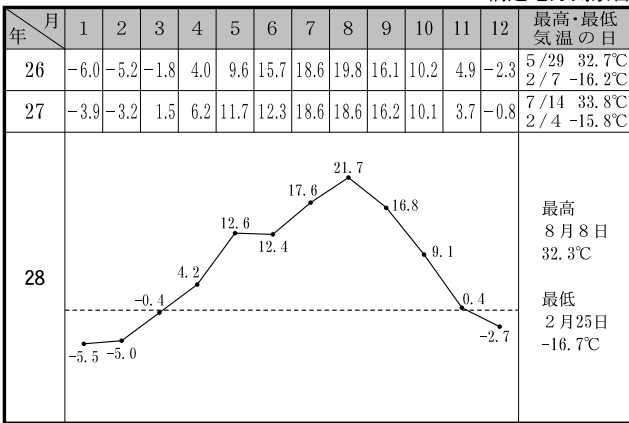
総面積	田	畑	山林	原野	池沼	宅地	その他
47,100	10	13,579	15,501	4,171	45	1,118	12,676

「平成28年度固定資産の価格等概要調書」による面積です。
(平成28年10月1日現在の国土地理院面積は47,100ha)



第4回自然環境保全基礎調査 (1993年)

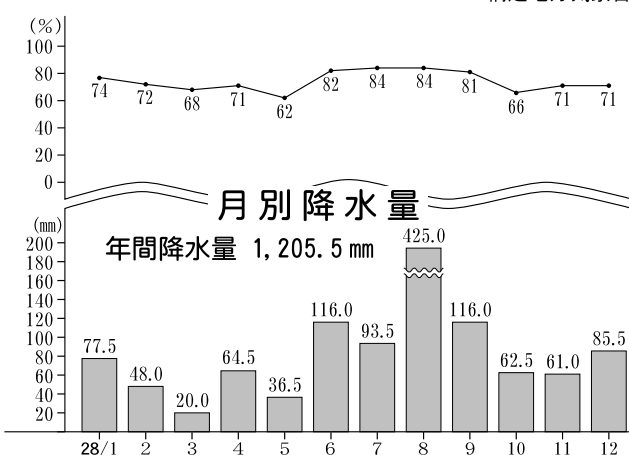
月別平均気温 網走地方気象台



季節概要 網走地方気象台

区分	霜		雪		長期積雪		最深 積雪(cm)
	初日	終日	初日	終日	初日	終日	
23~24年	10.21	4.21	11.15	5.13	11.30	4.13	62
24~25年	11.16	4.20	11.18	5.8	11.20	4.6	75
25~26年	11.13	4.29	11.8	5.23	12.12	4.14	86
26~27年	10.19	4.13	11.13	4.19	12.15	3.30	91
27~28年	10.27	6.4	10.26	4.30	12.17	3.31	68
28~29年	10.25	4.24	10.20	4.23	11.22	4.6	72

月別平均湿度 網走地方気象台



流氷の初日・終日 網走地方気象台

区分	28年 12月	29年 1月	2月	3月	4月	流氷 期間
24年		▼17日	▼17日		▽16日	91日間
25年	12日▼	▼17日			▽2日	81日間
26年		21日▼	▼9日			100日間
27年	12日▼	▼19日		▽8日		56日間
28年		▼28日	▼22日	▽18日		51日間
29年		31日▼	2日			84日間

▼…初日 ▼…接岸初日 ▽…終日

人口の推移

戸籍保険課

年次	世帯数	総数	男	女	備考
15年	—	32,732	17,082	15,650	・第5回 国勢調査
22年	6,173	34,850	18,143	16,707	・第6回 国勢調査
25年	6,726	39,218	20,512	18,706	・第7回 国勢調査
30年	7,764	42,961	22,369	20,592	・第8回 国勢調査
35年	9,263	44,052	22,638	21,414	・第9回 国勢調査
40年	10,678	44,195	22,328	21,867	・第10回 国勢調査
45年	12,124	43,904	21,700	22,204	・第11回 国勢調査
50年	13,203	43,825	21,699	22,126	・第12回 国勢調査
55年	14,781	44,777	22,076	22,701	・第13回 国勢調査
60年	14,810	44,283	21,838	22,445	・第14回 国勢調査
平成2年	15,838	44,416	22,021	22,395	・第15回 国勢調査
7年	17,465	44,176	22,279	21,897	・第16回 国勢調査
12年	17,855	42,177	20,787	21,390	3月31日 住民基本台帳人口
	18,012	43,395	21,787	21,608	・平成12年 国勢調査
17年	18,026	40,663	20,020	20,643	3月31日 住民基本台帳人口
	17,982	42,045	21,204	20,841	・平成17年 国勢調査
18年	18,074	40,346	19,834	20,512	3月31日 住民基本台帳人口
19年	18,161	39,983	19,632	20,351	3月31日 住民基本台帳人口
20年	18,171	39,557	19,396	20,161	3月31日 住民基本台帳人口
21年	18,137	39,107	19,172	19,935	3月31日 住民基本台帳人口
22年	18,231	39,033	19,208	19,825	3月31日 住民基本台帳人口
	18,112	40,998	20,981	20,017	・平成22年 国勢調査
23年	18,258	38,734	19,059	19,675	3月31日 住民基本台帳人口
24年	18,121	38,162	18,746	19,416	3月31日 住民基本台帳人口
25年	18,223	37,880	18,511	19,369	3月31日 住民基本台帳人口
26年	18,145	37,333	18,229	19,104	3月31日 住民基本台帳人口
27年	18,199	37,080	18,096	18,984	3月31日 住民基本台帳人口
	18,035	39,077	19,819	19,258	・平成27年 国勢調査
28年	18,111	36,513	17,823	18,690	3月31日 住民基本台帳人口
29年	17,971	35,974	17,551	18,423	3月31日 住民基本台帳人口

産業別人口

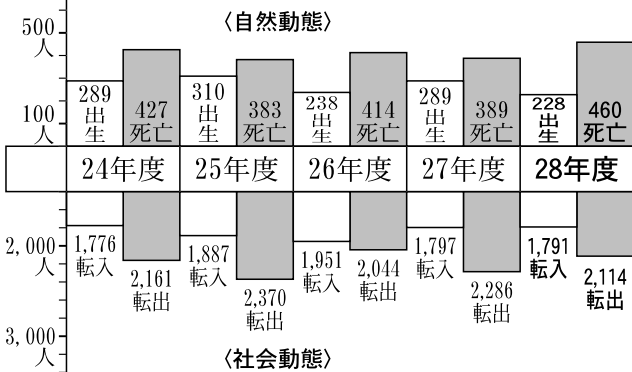
(国勢調査)

情報政策課

区分	平成12年	平成17年	平成22年	平成27年
総数	21,834	20,092	18,703	17,955
第1次産業	2,392	2,228	2,136	2,230
農業	1,563	1,440	1,394	1,473
林業	46	38	34	36
漁業	783	750	708	721
第2次産業	4,937	3,800	3,111	2,875
鉱業	9	5	0	5
建設業	2,706	2,017	1,574	1,436
製造業	2,222	1,778	1,537	1,434
第3次産業	14,446	13,763	12,659	12,170
電気・ガス・熱供給・水道業	82	53	55	48
運輸・通信業	1,271	1,051	1,006	812
卸売・小売・飲食店	4,251	4,464	3,929	3,628
金融・保険業	470	438	344	294
不動産業	80	112	184	227
サービス業	6,698	6,169	5,549	5,603
公務	1,594	1,476	1,592	1,558
分類不能	59	301	797	680

人口動態

戸籍保険課



医療施設の状況

健康推進課

区分	病院	診療所	歯科診療所
施設数	5	17	16
病床数	800	55	—

オホーツク地域保健情報年報 (平成26年10月1日現在)

後期高齢者医療保険の状況

戸籍保険課

区分	26年度	27年度	28年度
被保険者数(平均)	5,078	5,182	5,301
給付額	4,577,718	4,634,949	5,096,997
1人当たり医療費	972,228	965,857	961,516

国民健康保険の状況

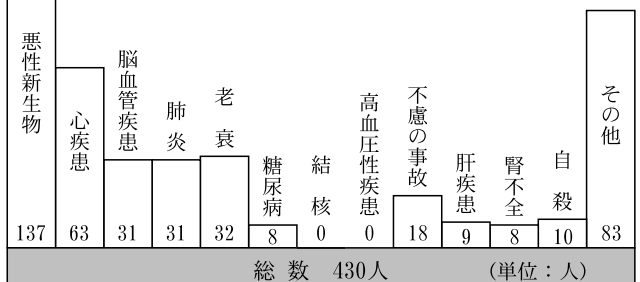
戸籍保険課

区分	26年度	27年度	28年度
世帯	5,838	5,730	5,578
人員	10,456	10,136	9,688
加入率(%)	27.2	27.2	26.3
調定額(千円)	1,058,432	1,009,623	1,011,116
1人当たり(円)	101,227	99,608	104,368
収納額(千円)	990,335	943,903	956,562
収納率(%)	93.6	93.5	94.6
件数	130,781	129,058	123,926
総医療費(千円)	3,467,628	3,459,339	3,343,375
1人当たり医療費(円)	331,640	341,292	345,105
1件当たり医療費(円)	26,515	26,805	26,979
療養給付費(千円)	2,517,702	2,507,903	2,420,987
療養費(千円)	17,406	18,233	15,578
出産育児一時金(千円)	20,100	21,808	20,128
葬祭費(千円)	2,280	1,860	1,260
高額療養費(千円)	352,304	335,520	344,101
計	2,909,792	2,885,324	2,802,054

※「世帯」「人員」は年度平均。
 ※「保険料」は介護納付金分を除く。
 ※「保険給付状況」「保険給付費」は老人保健法該当分除く。

主要死因別死亡者の状況

健康推進課



オホーツク地域保健情報年報 (平成26年末時点)

生活保護支出状況と人員数

(単位：千円)

社会福祉課

生活保護費の支出状況	総額	生活扶助	住宅扶助	教育扶助	介護扶助	医療扶助	その他の扶助
21年度	1,159,051	365,690	112,016	6,926	34,629	626,671	13,119
22年度	1,119,721	379,592	114,014	7,947	25,009	577,451	15,708
23年度	1,179,640	394,546	119,607	8,673	19,151	623,053	14,610
24年度	1,244,186	397,580	120,394	9,056	18,758	686,754	11,644
25年度	1,160,947	373,942	120,458	7,709	21,623	625,710	11,505
26年度	1,160,693	373,357	117,908	6,322	27,631	623,873	11,602
27年度	1,223,461	358,185	120,616	5,096	26,597	700,393	12,574
28年度	1,186,154	350,283	120,204	5,068	26,668	673,184	10,747

被保護(延)		扶助別・人員(延)						保護率(%)
世帯	人員	生活扶助	住宅扶助	教育扶助	介護扶助	医療扶助	その他の扶助	(パーミル)
6,198	8,518	7,767	7,420	674	1,200	7,025	218	17.93
6,280	8,663	7,933	7,556	706	1,201	6,949	263	18.35
6,566	9,229	8,517	8,115	746	1,214	7,515	339	19.77
6,744	9,291	8,455	8,142	779	1,278	7,952	301	20.03
6,677	8,931	8,032	7,790	669	1,310	7,960	256	19.49
6,655	8,746	7,877	7,566	527	1,580	7,897	186	19.33
6,722	8,813	7,883	7,557	450	1,736	7,865	278	19.66
6,614	8,636	7,667	7,416	422	1,747	7,750	245	19.47

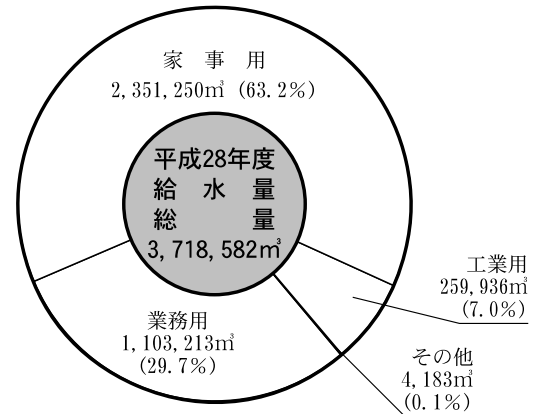
身体障害者手帳交付状況

社会福祉課(平成29年3月)

障害区分	等級区分	等級区分						合計
		1	2	3	4	5	6	
視覚障害		22	27	3	4	5	8	69
聴覚又は平衡機能障害		1	25	13	43		27	109
音声・言語又はそしやく機能障害		1	1	6	6			14
肢体不自由	上肢	122	123	30	38	21	22	356
	下肢	30	58	171	299	67	33	658
	体幹	22	27	11	1	9		70
心臓・じん臓又は呼吸器機能障害	心臓機能障害	212	1	5	2			220
	じん臓機能障害	108			2			110
	呼吸器機能障害	9		7	4			20
	ぼうこう又は直腸機能障害			3	74			77
	小腸機能障害計			1				1
	免疫機能障害				2			2
	肝臓機能障害	1						1
合計		528	262	250	475	102	90	1,707

給水量

営業経営課



上水道普及状況

営業経営課(平成29年3月)

給水区域内人口		給水実績		普及率	
世帯数	人口	世帯数	人口	世帯数	人口
17,409	34,723	17,369	34,682	99.8	99.9
	(人)		(人)	(%)	(%)
				(97.6)	(94.2)

※「普及率」の()内は行政区域内世帯数・人口に対する比率。

国民年金被保険者の状況

戸籍保険課(平成29年3月)

第1号被保険者	任意
4,782人	80人

下水道普及状況

下水道課(平成29年3月)

処理区域内戸数	水洗化戸数	普及率
17,223戸	16,952戸	98.4%

生活環境課

し尿処理状況(平成28年度)

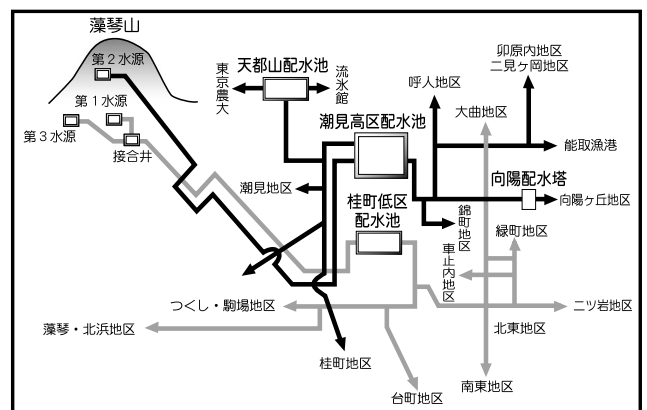
- 対象 592世帯 1,922人
- 収集量 年間 1,102kl
- 1日 4.41kl
- 収集車両 1台
- 処理区分 施設処理 1,102kl
- その他 0
- 収集率世帯 3.3%
- 衛生処理率 100.0% (施設処理 ÷ 収集量)

ごみ処理状況(平成28年度)

- 対象 17,971世帯 35,974人
- 収集量 年間 11,946 t
- 1日 37.2 t
- 収集車両 4台
- 処理区分 破碎 10,526 t
- 直接埋立 1,227 t
- 埋立処理量 11,753 t
- 収集率世帯 100.0%
- 収集率人口 100.0%

リサイクル処理状況(平成28年度)

- 対象 17,971世帯 35,974人
- 収集量 1,784 t
- 収集車両 6台
- 処理区分 再資源化処理 1,784 t
- 収集率世帯 100.0%
- 収集率人口 100.0%



上水道区域

条丁目に区画された区域の全域
 天町、桂町、海岸町、緑町、新町、大曲、駒場南、駒場北、錦町、港町、天都山、つくしヶ丘、能取港町、潮見、鱈浦の全域、
 向陽ヶ丘、明治、八坂、三眺、藻琴、北浜、二ツ岩、二見ヶ岡、卯原内、呼人の一部の区域

農業経営規模別戸数

農林課

年	項目					総戸数
	5ha未満	5~10ha未満	10~15ha未満	15~20ha未満	20ha以上	
24	17	3	5	11	324	360
25	14	4	4	9	326	357
26	14	2	5	9	322	352
27	6	2	3	7	330	348
28	17	3	6	6	312	344

農家数と農家人口

農林課

(150日以上従事した人数)

年	農家数(戸)			農家人口(人)			農業従事者(人)		
	総数	専業	兼業	総数	男	女	総数	男	女
24	360	328	32	1,774	891	883	1,074	602	472
25	357	325	32	1,726	876	850	1,062	598	464
26	352	323	29	1,715	874	841	1,025	580	445
27	348	319	29	1,664	845	819	1,023	579	444
28	344	310	34	1,635	836	799	1,013	567	446

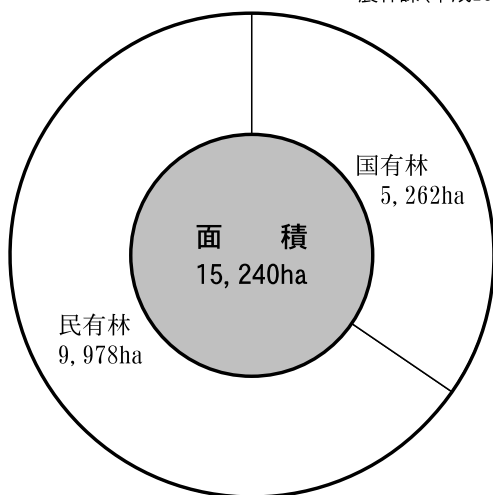
土地種類別面積

農林課

年	区分		
	耕地面積(ha)	畑・牧草地(ha)	樹園地(ha)
24	14,000	13,987	13
25	14,000	13,987	13
26	14,000	13,987	13
27	14,000	13,987	13
28	14,000	13,987	13

森林面積

農林課(平成28年4月)



林業生産量

農林課(平成28年)

項目	一般用材	パルプ
生産量	49,114 ^{mi}	15,560 ^{mi}

農産物生産状況

農林課(平成28年)

区分	作付面積	生産量	生産額
麦類	4,230 ^{ha}	26,447 ^t	3,481,099 ^{千円}
豆類	468	1,329	274,925
馬鈴しょ	2,682	106,046	3,081,943
てん菜	3,295	206,313	3,911,981
わさび	25	425	43,605
果樹	2	31	52,436
野菜	200	2,679	307,561
飼料作物	1,216	56,302	—
その他	—	—	—
合計	12,116	399,572	① 11,153,550

畜産物生産状況

農林課(平成28年)

区分	生産量	生産額
個体生産		
乳用牛	1,040 ^頭	219,482 ^{千円}
肉用牛	935	667,980
廃用牛	425	96,190
馬	2	1,535
牛乳	16,478 ^t	1,508,065 ^{千円}
畜肉	20,027	8,875,865
プロイラー	30,393	9,447,000
合計	—	② 20,816,117

農業生産額(平成28年)

総額 31,969,667千円 (①+②)

農業生産額の推移

農林課(百万円)

区分	24年	25年	26年	27年	28年
農作物	10,856	10,160	11,828	12,543	11,154
畜産物	15,422	17,905	20,318	20,602	20,816
計	26,278	28,065	32,146	33,145	31,970

農畜産加工生産額

農林課(平成28年)

区分	数量(t)	金額(千円)
でん粉	19,994	2,733,328
わさび	3,400	3,079,637
枝肉(豚・牛)	20,027	8,875,865
プロイラー	30,393	9,447,000
計	73,814	24,135,830

水産加工の状況

水産漁港課(平成28年)

区分	生産量(t)	生産額(千円)
総数	19,157.3	18,770,197
冷凍製品	11,925.2	12,007,992
すりみ製品	650.0	217,750
ねり製品	150.1	125,100
塩蔵製品	8.1	18,811
飼肥料	3,993.0	461,000
魚油製品	709.0	39,000
干製品	198.9	194,300
魚卵製品	537.0	3,129,784
その他加工製品	986.0	2,576,460

水産加工の推移

水産漁港課

区分	平成24年	平成25年	平成26年	平成27年	平成28年
生産量(t)	24,352.6	27,230.4	23,007.7	19,637.7	19,157.3
生産額(千円)	13,668,790	16,779,094	14,937,698	16,790,721	18,770,197

漁獲量及び生産額の推移

水産漁港課

区分	平成24年	平成25年	平成26年	平成27年	平成28年
漁獲量(t)	64,662.1	62,354.8	51,751.2	50,339.6	41,304.9
生産額(千円)	13,330,395	14,901,655	12,185,624	13,142,235	12,452,558

主な人工ふ化放流及び増殖状況

水産漁港課

区分	さけ(千尾)	ます(千尾)	わかさぎ(万粒)	ほたて(千粒)	しじみ貝(kg)	くろがしらかれい(万粒)
21年度	53,502	15,137	85,000	204,511	25,050	55,200
22年度	52,303	15,858	76,000	182,999	25,220	55,200
23年度	50,849	14,643	53,800	183,066	21,600	55,200
24年度	50,227	14,821	54,300	187,171	24,145	55,200
25年度	49,589	12,186	48,800	194,799	29,880	55,200
26年度	52,291	15,148	45,400	206,173	28,000	55,200
27年度	51,920	15,532	31,900	266,467	25,000	55,200
28年度	56,843	18,583	20,400	246,014	35,000	55,200

(網走) (20,000) (240,014)
(西網走) (400) (6,000)

魚種別漁獲量及び生産額

水産漁港課(平成28年)

区分	漁獲量(t)	生産額(千円)	区分	漁獲量(t)	生産額(千円)
総数	41,304.9	12,452,558.3	さんま	0.0	0.0
(うち内水面)	4,133.9	1,823,810.2	ずわい	83.8	67,294.4
			たこ	644.0	338,067.2
すけとうだら	12,383.5	1,035,541.3	いか	20.9	12,354.2
たら	1,606.4	220,777.7	ほたて	7,818.8	2,117,840.1
ほっけ	46.0	11,451.8	ほたて稚貝	5,053.8	1,626,843.3
かれい類	552.7	148,487.0	うに	22.3	66,977.1
さけ	7,219.0	4,394,004.1	くじら	23.0	6,381.0
ます	2,688.1	745,869.3	わかさぎ	69.5	35,419.2
にしん	308.8	37,236.5	しじみ貝	853.0	610,905.8
きんき	64.1	411,997.9	しらうお	0	0
かに	186.3	182,554.0	えび	17.2	27,475.4
毛がに	57.1	167,032.1	その他	1,586.5	188,048.8

保税蔵置場取得(輸入)品の量及び金額

水産漁港課(平成28年)

	量(t)	金額(千円)
きんき	0.0	0
かに	0.0	0
毛がに	0.0	0
ずわい	0.0	0
その他	0.0	0
計	0.0	0

保税蔵置場取扱(輸入)品の推移

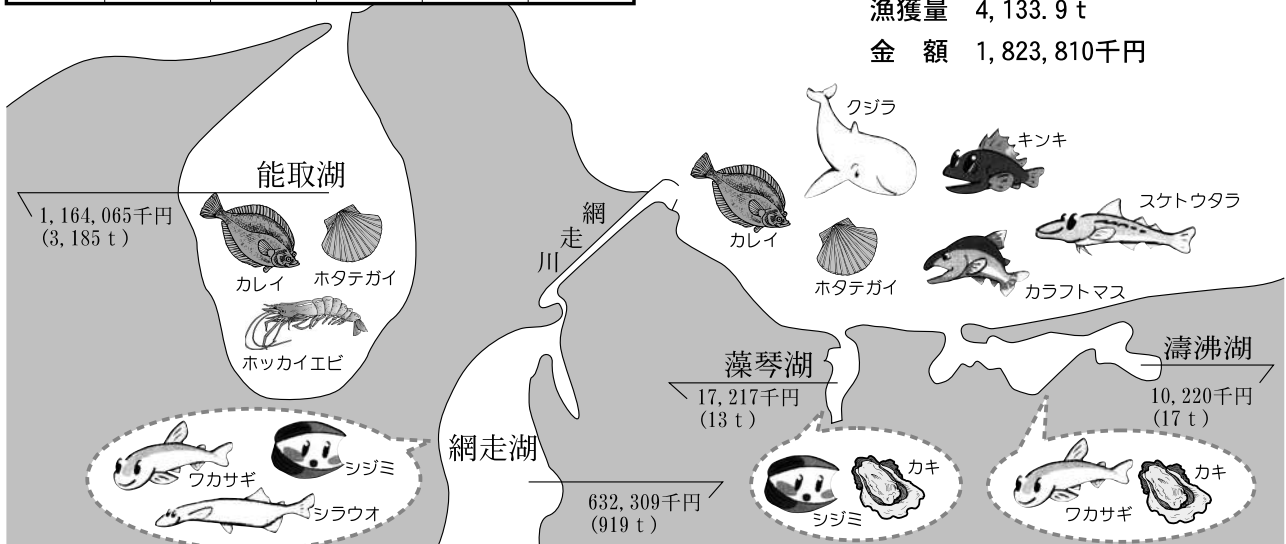
水産漁港課

	H24年	H25年	H26年	H27年	H28年
量(t)	115.8	3.8	0.0	0.0	0.0
金額(千円)	80,616	2,080	0	0	0

湖沼別漁獲量・金額(平成28年)

漁獲量 4,133.9 t

金額 1,823,810千円



工業の推移

工業統計(従業者数4人以上の事業所) 情報政策課

区分	平成18年	平成19年	平成20年	平成21年	平成22年	平成23年	平成24年	平成25年	平成26年
事業所数(件)	70	68	67	65	67	58	72	68	67
従業者数(人)	1,764	1,680	1,595	1,563	1,433	1,281	1,202	1,397	1,447
製造品出荷額等(万円)	4,272,127	4,035,104	4,446,196	3,422,428	4,035,118	4,219,496	3,133,615	4,222,299	4,908,421

製造業従事者規定別事業所数

(3人以下の事業所含まず)

(平成26年工業統計)

情報政策課

区分	4~9人	10~19人	20~29人	30~49人	50~99人	100人以上	計
食料品	21	9	4	1	5	2	42
飲料・たばこ・飼料	1	3	1	-	-	-	5
繊維工業	1	-	-	-	-	-	1
木材・木製品	2	1	-	-	-	-	3
家具・装備品	1	-	-	-	-	-	1
印刷・同関連品	2	1	-	-	-	-	3
窯業・土石製品	3	-	-	-	-	-	3
金属製品	2	2	-	-	-	-	4
生産用機械器具	1	-	-	-	-	-	1
電子部品・デバイス 電子回路	-	-	-	-	1	-	1
輸送用機械器具	3	-	-	-	-	-	3
合計	37	16	5	1	6	2	67

商業の推移

経済センサス-基礎調査及び経済センサス-活動調査(卸売、小売業) 情報政策課

区分	事業所数(件)	従業者数(人)	販売額(万円)
平成24年	327	2,415	6,071,685
平成26年	331	2,420	6,194,568

従業者規模別事業所数(飲食店除く)

(平成26年商業統計)

情報政策課

区分	1~2人	3~4人	5~9人	10~19人	20~29人	30~49人	50~99人	100人~	合計
卸売									
一般卸売業	15	19	16	7	2	-	-	-	59
小									
各種商品小売業	-	-	-	-	-	-	-	-	-
織・衣・身回品小売業	13	10	7	5	-	-	-	-	35
飲食料品小売業	23	16	14	17	2	1	2	2	77
機械器具小売業	11	9	7	10	1	-	-	-	38
売									
その他の小売業	36	24	39	6	2	3	1	-	111
無店舗小売業	6	3	1	1	-	-	-	-	11
合計	104	81	84	46	7	4	3	2	331

商業の状況

(平成26年商業統計)

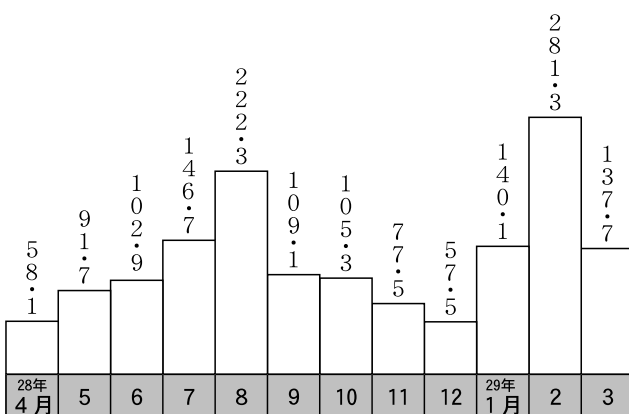
情報政策課

区分	事業所数(件)	従業者数(人)	販売額(万円)
卸売業	59	328	1,520,015
小売業	272	2,092	4,674,553

月別観光客数

観光課

(単位:千人)



観光客の推移

観光課

(単位:千人)

年度	宿泊者数	観光客数
23年度	344.0	1,273.2
24年度	362.7	1,367.7
25年度	360.6	1,408.8
26年度	359.8	1,415.9
27年度	374.0	1,532.4
28年度	365.8	1,530.2

女満別空港の利用状況（定期便）

区分 年度別	乗降客数	搭乗率	運航率
女満別～札幌(千歳)			
25年度	183,281人	61.5%	97.8%
26年度	186,973	61.2	95.7
27年度	194,114	64.9	96.3
28年度	202,419	66.2	97.0
女満別～東京			
25年度	462,116	74.9	98.6
26年度	462,225	75.5	98.0
27年度	491,311	74.4	99.0
28年度	505,874	74.2	99.5
女満別～関西			
25年度	29,672	77.0	100.0
26年度	27,059	68.4	99.2
27年度	22,151	55.9	100.0
28年度	14,802	57.9	98.7
女満別～名古屋(H5.7.1～)			
25年度	53,682	57.3	99.3
26年度	52,629	58.3	97.9
27年度	51,227	57.3	98.9
28年度	51,973	60.3	100.0
女満別～丘珠(H11.11.11～)			
25年度	0	0.0	0.0
26年度	0	0.0	0.0
27年度	0	0.0	0.0
28年度	0	0.0	0.0
女満別～伊丹(季節運航7～8月)			
26年度	4,909	74.0	100.0
27年度	5,626	90.3	100.0
28年度	5,437	91.7	100.0
合 計			
25年度	728,751	69.6	98.3
26年度	733,795	69.6	96.8
27年度	764,429	69.8	97.6
28年度	780,505	70.6	98.2

網走港出入貨物品目別割合

港湾課(平成28年)

輸・移出 (197,700t)

農水産品 121,779t 61.6%	軽工業品 45,128t 22.8%
---------------------------	--------------------------

化学工業品 15,335t 7.8%
金属機械工業品 3,005t 1.5%
その他 12,453t 6.3%

輸・移入 (208,690t)

化学工業品 37,708t 18.0%	鉱産品 133,200t 63.9%	農水産品 37,762t 18.1%
---------------------------	--------------------------	--------------------------

女満別空港の沿革

昭和10年 気象観測用飛行場として設置
昭和17年 海軍航空隊が美幌第二飛行基地として整備
昭和27年 米軍が不時着場として接収
昭和36年4月 空港の管理を女満別町から北海道に移管
昭和38年4月 第三種空港として供用開始
昭和40年6月 丘珠線に定期便就航
昭和45年 丘珠經由東京便就航
昭和60年4月 新女満別空港供用開始
東亜国内空港(株)定期便にジェット機就航
平成4年7月 全日本空輸(株)が大坂便運航開始
平成5年4月 全日本空輸(株)が名古屋便運航開始
平成7年6月 ㈱日本エアシステムが福岡便運航開始
平成8年6月 ㈱日本エアシステムが新潟便・広島便運航開始
7月 ㈱日本エアシステムが仙台便運航開始
平成11年10月 ㈱北海道エアシステムが函館便運航開始
11月 エアーニッポン(株)が丘珠便運航開始
平成18年3月 ㈱北海道エアシステムの函館便運航終了
平成22年10月 ㈱北海道エアシステムが千歳便運航開始
平成23年4月 ㈱北海道エアシステムが丘珠便運航開始
5月 ㈱北海道エアシステムの千歳便運航終了
平成24年10月 ㈱北海道エアシステムの丘珠便運航終了
平成27年3月 新管制塔完成
平成28年3月 新管制塔運用開始

1. 空港の面積 1,666,906㎡
2. 飛行用施設
●着陸帯 長さ 2,620m 幅 300m 面積 786,000㎡
●滑走路 " 2,500m " 45m " 112,500㎡
(アスファルトコンクリート舗装)
●誘導路 " 3,167.5m " 30m " 99,910㎡
(アスファルトコンクリート舗装)
●エプロン(A) " 375m " 193.5m " 72,562㎡
●エプロン(B) " 92m " 70.0m " 6,440㎡ 合計79,002㎡
3. ターミナル施設
●旅客ビル 8,934.39㎡ 鉄筋コンクリート造2階一部3階建
●貨物ビル 815.80㎡ 鉄筋コンクリート造平屋建

北海道

網走港(重要港湾・検疫港)の施設概要

港湾区域は、網走港東防波堤灯台から279度600メートルの地点を中心とする半径2,100メートルの円弧のうち、同地点からそれぞれ90度及び305度に引いた線以北の部分、同地点から90度2,100メートルの地点から180度1,233メートルの地点まで引いた線、同地点から233度に引いた線及び陸岸に囲まれた海面並びに新橋下流の網走川水面である。

1. けい留施設
(1) 第1ふ頭 (-5.5m) 2バース
(2) 第2ふ頭1号岸壁 (-5.5m) 1バース
(3) 第2ふ頭2号岸壁 (-7.5m) 1バース
(4) 第3ふ頭1号岸壁 (-5.5m) 2バース
(5) 第3ふ頭2号岸壁 (-7.5m) 1バース
(6) 第4ふ頭1号岸壁 (-10.0m) 1バース
(7) 第4ふ頭2号岸壁 (-12.0m) 1バース
(8) 第5ふ頭岸壁 (-6.0m)
(9) ドルフィン (-8.0m) 1バース
(10) 物揚場 (-2.0m～-4.0m) 3,227㎡
(11) 船揚場 (-2.0～-3.5m) 115㎡
2. 外かく施設
(1) 防波堤 4,930m (2) 波除堤 421m (3) 防潮堤 252m
(4) 突堤 39m (5) 導流堤 120m
3. 水域施設
泊地 888,159㎡
4. 機能施設
(1) 上屋 5,954㎡ (9棟)
(2) 倉庫 4,311㎡ (3棟)
(3) 石油配分基地 600ℓ (6基)
(4) セメント基地 12,000t (2基)
(5) 小麦サイロ 18,000t (24基)
(6) 給水施設 19栓
(7) 航路標識 4カ所
(8) 給油船 1隻
- 港湾課

保有車両数

北海道統計書(各年3月発行)

区分	25年	26年	27年	28年
乗用	14,738	14,606	14,370	14,213
軽自動車	11,159	11,334	11,471	11,616
貨物	3,338	3,324	3,328	3,295
その他	1,623	1,635	1,674	1,714
計	30,858	30,899	30,843	30,838

主要用途別建築確認等申請件数

建築課 (単位: 件)

区分 年度	専用住宅	共同住宅	併用住宅	店舗等	事務所等	倉庫・車庫等	工場	診療 院所	ホテル 旅館	その他	合計
20	62	9	5	7	0	11	1	0	2	38	135
21	63	6	2	6	2	13	1	1	1	33	128
22	67	4	1	4	1	7	2	1	2	27	116
23	71	13	1	9	3	9	—	—	—	17	123
24	69	7	1	2	3	18	5	2	—	23	130
25	96	7	4	1	2	16	3	—	—	20	149
26	69	10	2	1	5	8	—	1	1	14	111
27	60	9	1	5	4	16	—	1	—	16	112
28	62	4	4	2	3	18	—	—	—	11	104

※ただし、件数は確認申請書及び計画通知の受理件数により、用途上不可分の関係あるものを1件とする。
市、総合振興局確認 (計画変更確認、工事届は除く)・工作物・建築設備・計画通知

市営住宅等管理戸数

建築課 (単位: 戸)



区分 年度	市営住宅	改良住宅	コミュニ ティ住宅	借上住宅	市営住宅 合計	道営住宅
20	1,533	72	15	70	1,690	474
21	1,533	72	15	70	1,690	474
22	1,533	72	15	70	1,690	474
23	1,587	72	15	70	1,744	444
24	1,587	72	15	70	1,744	472
25	1,587	72	15	70	1,744	488
26	1,587	72	15	70	1,744	488
27	1,587	72	15	70	1,744	488
28	1,615	72	15	70	1,772	488

火災発生件数 網走地区消防組合消防署(平成28年)


- 発生件数 12件
建物11件・車両0件・その他1件
- 罹災世帯 9世帯
- 発生原因別件数
 - 煙草 1件
 - たき火・取灰・残火 0件
 - 石油 0件
 - 電気配線 1件
 - 電気器具 2件
 - その他 3件
 - 不明 3件
- 死傷者
 - 死者0名
 - 傷者0名

救急活動状況(平成28年)

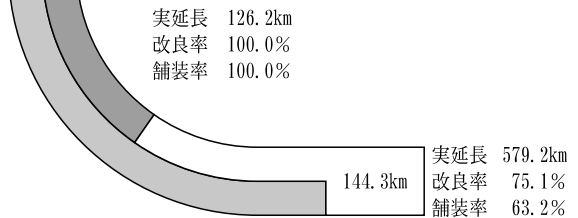
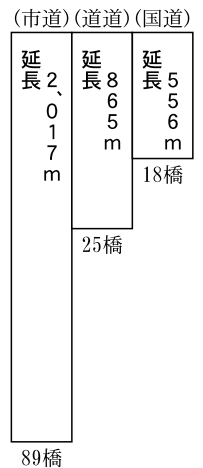
- 出動件数 1,580件
- 搬送人員 1,476人
 - 火災 0人
 - 交通事故 63人
 - 労働災害 9人
 - 運動競技 21人
 - 一般負傷 207人
 - 加害 6人
 - 自損行為 12人
 - 急病 864人
 - 水難 1人
 - その他 293人



道路の状況 (平成29年4月)



橋梁の状況



※歩行者専用道は除く

(平成28年学校基本調査)

学校の状況

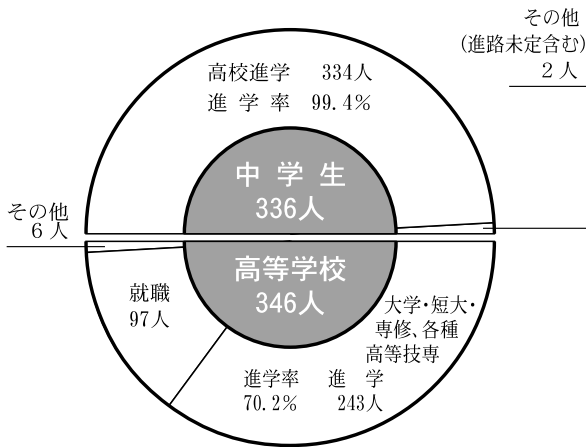
情報政策課

区分	学校数	学級数	教員数	児童・生徒数(人)		
				総数	男	女
小学校	9	103	194	1,751	923	828
中学校	6	48	113	959	482	477
高等学校	2	31	90	1,057	568	489
特別支援学校	1	22	64	61	45	16
専修学校	2	2学科3課程	10	56	8	48
各種学校	1	1課程	12	63	28	35
大学	1	4学科	63	※1,707		
幼稚園	5	25	50	507	246	261
認定こども園	1	6	28	182	109	73

※大学院含む

卒業者の進路状況

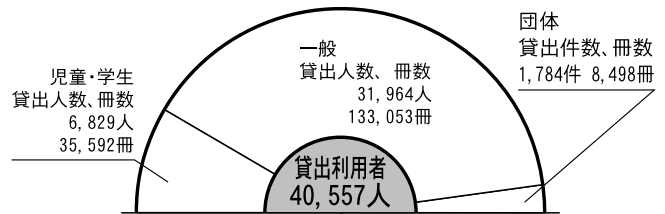
商工労働課(平成28年4月末現在)



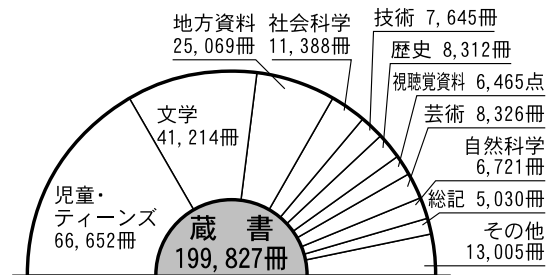
図書館の状況

市立図書館(平成28年度)

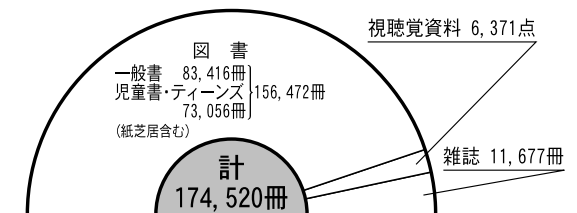
1. 利用人員・貸出冊数状況



2. 蔵書冊数

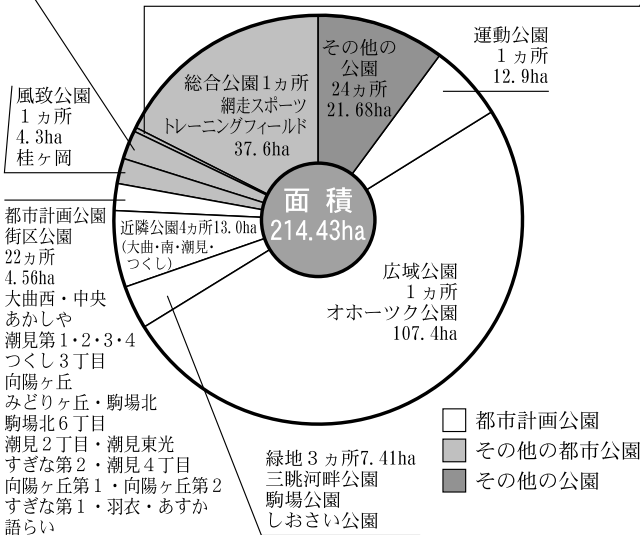


3. 図書別貸出状況(分庫貸出冊数を除く)



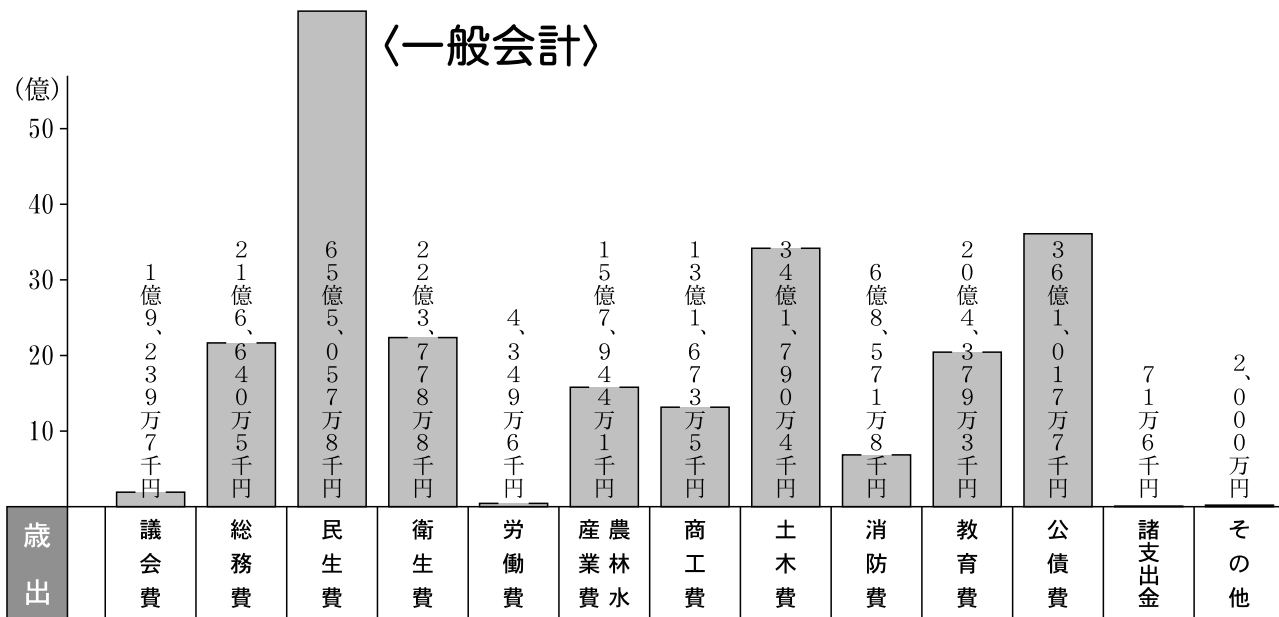
公園

その他の都市公園 街区公園32カ所4.88ha
つくし3丁目西・自由ヶ丘公園・ふれあい公園
中央児童・ハマナス児童・鱒浦児童・潮見8丁目第1児童・駒場南8丁目公園・中台町児童公園
大曲児童公園・潮見6丁目公園・潮見11丁目公園
潮見5丁目公園・潮見望洋公園・ひばりヶ丘公園
潮見3丁目・潮見ガーデンヒルズ公園・秋桜公園
わかば公園・ほくせい公園・ファミリーポケット公園
ひまわり公園・桂町児童公園・台町第2児童公園
潮見8丁目第2児童・新町1丁目児童・海跳児童
緑町児童・大曲2丁目第1・大曲2丁目第2・潮見サニー
緑地広場1カ所0.70ha
駒場北4丁目公園

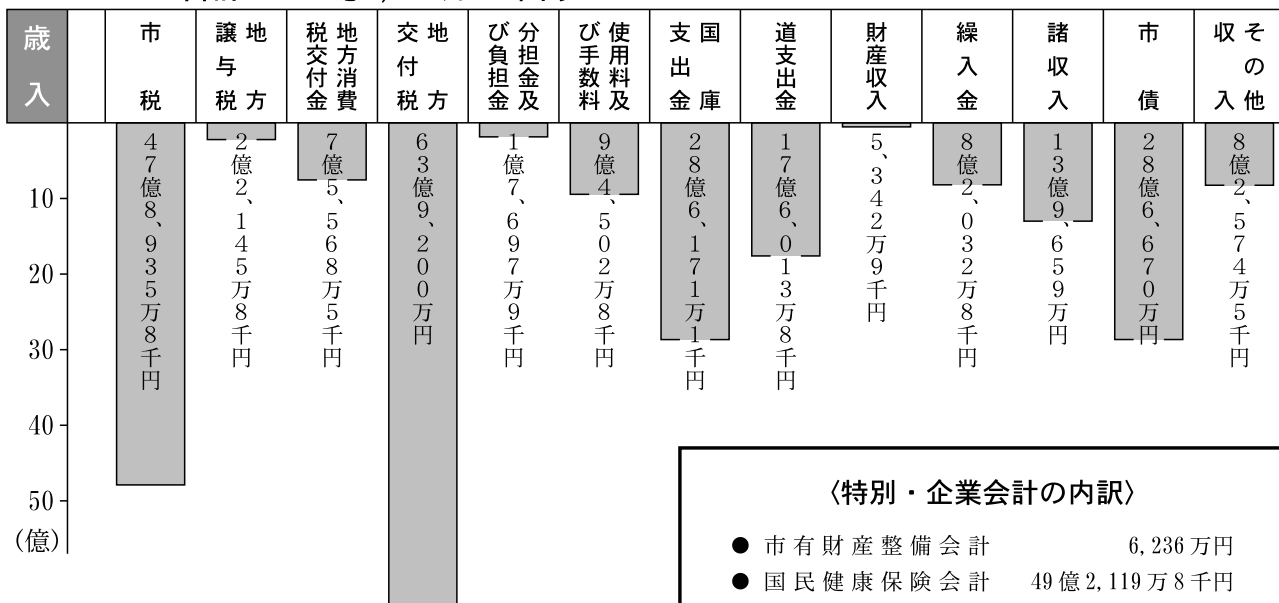


都市管理課

平成29年度 予算額
〈一般会計〉



合計 232億3,651万4千円



〈特別・企業会計の内訳〉

- 市有財産整備会計 6,236万円
- 国民健康保険会計 49億2,119万8千円
- 下水道会計 22億5,962万3千円
- 網走港整備会計 12億7,206万5千円
- 能取漁港整備会計 5億4,105万8千円
- 簡易水道会計 1億2,095万5千円
- 介護保険会計 32億8,382万5千円
- 個別排水処理施設会計 7,783万5千円
- 後期高齢者医療会計 5億974万5千円
- 水道事業会計 16億5,395万2千円

〈一般・特別・企業会計の累計額〉

385億6,776万4千円

議 会

常任委員会等	党派別	定数
総務経済委員会 定数8人	自由民主党 1人	議員定数 16人 (条例定数) 〈現員数 16人〉
文教民生委員会 定数8人	民進党 2人	
議会運営委員会 定数8人以内	公明党 2人	
	日本共産党 1人	
	新党大地 1人	
	無所属 9人	

社会教育・体育・文化・コミュニティ施設

施設名	開設年月	施設の概要
エコーセンター 2000 北2西3	平12年11月 43-3704	建物 4階建鉄筋コンクリート造、 一部鉄骨鉄筋コンクリート造 8,452.66㎡ 施設 アトリウムロビー、エコーホール(465人)、 大会議室、展示室、クッキング室、交流室、 学習室、視聴覚室、研修室、乳幼児室、茶室、 会議室、工芸室、音楽練習室、リハーサル室、 楽屋、創作室、和室等
網走市立図書館 北2西3	明39年1月 平12年11月移転 43-2426	建物 鉄筋コンクリート造、一部鉄骨 鉄筋コンクリート造4階建の1・2階の一部 1,543.22㎡ 施設 一般・児童図書コーナー、福祉コーナー、 視聴覚コーナー、雑誌・くらしのコーナー、 ティーンズコーナー、おはなし室、こども 用トイレ、地方資料コーナー、地方紙閲覧 コーナー、ボランティア室、対面朗読室等
網走市立 郷土博物館 桂町1丁目1-3	昭11年11月 43-3090	建物 木造モルタル、2階一部鉄筋コンクリート 886㎡ 施設 展示室、資料保管室等
モヨロ貝塚館	昭40年6月 43-3090	敷地 681㎡ 建物 木造、地下1階地上2階 681㎡ 施設 国史跡最寄貝塚ガイダンス施設 改装 平成25年5月
網走市民会館 南6西2	昭43年2月 43-4394	建物 鉄筋コンクリート地上3階、地下1階 3,257.7㎡ 施設 大ホール(957人)、大会議室(250人)等
網走市立美術館 南6西1	昭47年8月 44-5045	建物 鉄筋コンクリート、一部2階建 1,172.805㎡ 施設 第1・2・3・4展示室等
天都山展望台・ オホツク流水館 字天都山244-3	平27年8月新築 43-5951	建物 2,154.50㎡ 施設 5面スクリーンシアター、プロジェクシ ョンマッピング、流水体感室、展望ルーフ ほか
道立北方民族博物館 潮見309-1	平3年2月 45-3888	建物 鉄筋コンクリート2階建 3,292.06㎡ 施設 展示室、講堂、研究室
卯原内鉄道記念館 卯原内89	昭63年1月	建物 鉄筋コンクリート2階建 面積 284.67㎡ 待合室、展示室
卯原内交通公園 卯原内89	昭63年6月	施設 蒸気機関車、客車 面積 4,136㎡
能取交通公園 能取	昭63年6月	面積 517㎡
網走地方 教育研修センター 駒場北4丁目2-21	昭46年12月 43-2917	建物 補強コンクリートブロック一部鉄骨 670.8㎡ 施設 講堂、研修室(第1・第2)、理科実験室、 会議室、図書資料室等
網走市 水産科学センター 能取港町1丁目1	平4年6月 47-1166	敷地 4,525㎡ 建物 鉄筋コンクリート一部2階建 891.22㎡ 川と湖の学習館 337.0㎡ 水産科学センター 554.22㎡
網走市南 コミュニティセンター つくしヶ丘4丁目8-5	平3年1月 44-2026	建物 鉄筋コンクリート造一部2階建 1,130㎡ 施設 大集会室、研修集会室(8室)、調理実習室
網走市潮見 コミュニティセンター 潮見4丁目113-1	平5年10月 44-8885	建物 鉄筋コンクリート造一部2階建 1,221㎡ 施設 大集会室、研修集会室(8室)、調理実習室
網走市北 コミュニティセンター 北4条西4丁目6-1	平6年5月 43-7191	建物 鉄骨造2階建 1,466㎡ 施設 研修集会室(7室)、調理実習室、体育室
網走市西 コミュニティセンター 大曲2丁目5-6	平8年4月 44-0288	建物 鉄骨造平屋建 686㎡ 施設 大集会室、研修集会室(5室)、調理実習室
網走市西網走 コミュニティセンター 卯原内5番56	平10年12月 47-2830	建物 鉄骨造平屋建 635㎡ 施設 大集会室、研修集会室(4室)、図書室 調理実習室(パン工房)
網走市呼人 コミュニティセンター 字呼人344-1	平14年4月 48-2255	建物 鉄骨造平屋建 681㎡、プレハブ 74㎡ 施設 多目的ホール、研修集会室(3室)、 調理実習室
網走市向陽ヶ丘 住民センター 向陽ヶ丘4丁目1-11	平12年11月 45-5550 (事務室)	建物 鉄骨造平屋建 423㎡ 施設 多目的ホール、研修集会室(3室)、 調理実習室

施設名	開設年月	施設の概要
網走市駒場 住民センター 駒場北4丁目37-118	平17年12月 44-0505	建物 鉄骨造2階建 596㎡ 施設 多目的ホール、和室(2室)、調理室、 会議室(2室)、図書コーナー
網走市食品加工 体験センター 「みんぐる」	平18年4月 48-3210	建物 鉄骨造2階建 981㎡ 施設 加工室、乳製品加工室、会議室、洗浄スベ ース、機械室、休憩室、更衣室、倉庫、サニ タリールーム
総合体育館 駒場南1丁目8-1	昭51年10月 43-3647	建物 鉄筋コンクリート一部2階建 5,210㎡ 施設 第1体育室(アリーナ)第2～第4体育室、 第1トレーニング室、第2トレーニング室、 多目的トイレ、事務室、更衣室、シャワー 室、会議室等(収容人員 3,300人)
市営野球場 駒場南1丁目16	昭29年7月 43-6979	面積 18,000㎡(収容人員 7,000人) 施設 スコアボード、スタンド、センター 110m、 両翼 90m、夜間照明6基等
市営桂町球技場 桂町4丁目40番地	平21年6月 43-3647	面積 9,916㎡ 施設 管理棟、駐車場、駐輪場、夜間照明3基 敷地 グラウンド部分芝生、敷地面積4,600㎡
市営スケート場 大曲2丁目100	昭50年12月 43-6979	1周 400m 特設リンク 13,000㎡ 施設 管理棟、休憩棟、トイレ、給水栓等
市営スキー場 (レークビュー スキー場) 呼人28	昭51年10月 48-2550	敷地 39.7ha(グレンデ 15.5ha) 施設 ロッジ、駐車場、 ペアチェアリフト 900m、夜間照明44基、 コース7
山麓ロッジ (休けい舎) 呼人28	平4年12月 48-2550	建物 鉄筋コンクリート地上2階地下1階 790㎡ 施設 休憩室・売店・食堂・トイレ、管理室、パ トロール室、貸スキー室、チューニングコー ナー
山頂ロッジ (上水道施設に併設) 呼人15-2	平5年12月	建物 鉄筋コンクリート2階建 537㎡ 施設 事務室、トイレ、更衣室、休憩室
陸上競技場 駒場南1丁目115	昭51年10月	平14年5月より全天候型として供用 面積 26,000㎡ 1周 400m 施設 3種公認陸上競技場 直線 9コース、曲線 8コース (収容人員 3,500人)
キャンプ場	昭49年3月	3ヵ所(呼人、天都山、能取港町)
網走市呼人 探鳥遊歩道 呼人	昭56年8月	施設 探鳥遊歩道 全長7km
こまば木のひろば	平成元年	面積 16.7ha 施設 森の家、展望塔、あずま屋 敷地 園路総延長 4,340m
網走 ゲートボール場 駒場南1丁目	昭58年10月	面積 3,048㎡ 4面 施設 東屋1棟
網走運動公園 パークゴルフ場 駒場南1丁目	昭62年6月	面積 18,700㎡ コース 18ホール 835m 芝
網走市民健康プール 駒場南1丁目17	昭59年4月 平27年4月新築 43-0450	建物 鉄骨コンクリート造り一部鉄骨造り 地上2階 総面積 2,608.32㎡ 公認競泳プール 25m×15m 7コース 児童プール 9.5m×8m 多目的プール 14m×7.75m ジャグジー 20.25㎡ 多目的ルーム 211.85㎡ 施設 採暖室・更衣室・シャワー室、多目的更衣 室(シャワー)・多目的トイレ・受付・ロビー・ 2階休憩スペース
網走市西地域 プール 卯原内89-1	平2年6月 47-2263	建物 鉄骨造平屋建 建築面積 669㎡ 25m 5コース (内1コースは初心者用) 施設 幼児用プール 更衣室・事務室・機械室 (150人収容)
網走湖ボート場 呼人	昭62年6月	面積 25,000㎡(収容人員 3,000人) コース 1,000m 6コース(特設) 日本ボード協会B級公認コース

施設名	開設年月	施設の概要
網走スポーツ・トレーニングフィールド 4812726	ラグビー場 呼人348-1	面積 18,000㎡ 芝 芝スタンド 収容人数 8,000人
	サッカー場 呼人346-1	面積 38,700㎡ 芝 サッカー又はラグビーコートで2面 多目的利用可能
	多目的芝生広場 呼人711-1	ソフトボール場で2面 サッカー又は ラグビーコートで4面 面積 54,000㎡ 芝 夜間照明1面分、多目的利用可能
	テニスコート 呼人708	砂入人工芝(オムニ)コート 16面 夜間照明8面分
	パークゴルフ場 呼人	コース 18ホール(バー66) 703m 芝
	アーチェリー場 呼人707-1	コース 90m級 14の芝 1面
	レクリエーション広場 呼人705-2	ゴーカートコース 1,000m おもしろ自転車コース 700m
	野球場 呼人712-2	面積 21,000㎡(収容人員 1,787人) スコアボード、スタンド、 センター 120m、両翼 97m
オホツクドーム 呼人339-1	建物 膜構造平屋建一部鉄骨造 建築面積 3,344㎡ 施設 アリーナ(砂入人工芝 54m×54m) 事務室、ロビー、トイレ、更衣室	
投てき練習場	面積 14,308㎡ 砲丸投げ、ハンマー投げ、やり投げ、 円盤投げ	
すばーく網走 駒場南1丁目17	建物 鉄骨造平屋建 建築面積 1,181㎡ 施設 人工芝(オムニ)コート 2面(15m×20m) 休憩室、事務室、更衣室、トイレ、 多目的利用可能	
オートキャンプ場 (てんとらんど)	面積 約12ha センターロッジ 1棟、ロッジ 17棟 キャンピングカーサイト 8サイト プライベートカーサイト 20サイト フリーテントサイト 22サイト パーベキューハウス、パーベキューコーナー、キャン パーズシアター、炊事棟 2棟、トイレ棟 3棟、 ビーチバレー、ストリートバスケットコート各1面 パークゴルフコース 9ホール	
レイクサイドパークのどろ 能取港町5丁目1番	面積 17.3ha 施設 センターハウス・パークゴルフ場 36ホール キャンプ場(プライベートサイト3カ所・ オートサイト22カ所・フリーサイトテント 25~30張)・コテージ3棟・パオ2棟・ 炊事棟2棟・遊戯広場・野外ステージ イベント広場等、トイレ(4カ所)	
網走市市民 活動センター 南2西3	建物 鉄筋コンクリート造2階建 387㎡ 施設 交流スペース、情報収集コーナー	
みなと観光 交流センター (道の駅 流水街道網走) 南3東4	建物 鉄筋コンクリート造一部木造 1,399.66㎡ 施設 24時間トイレ、休憩コーナー、地元特産品 の紹介・販売コーナー、交流スペース(冬期 間おろちろ待合所)、観光案内所、喫煙ルー ム、フードコート	
網走市農村環境 改善センター 北浜235の1	建物 鉄筋コンクリート・一部鉄骨造2階建 面積 827㎡ 施設 多目的ホール、保育室、給湯室、研修室	
網走市嘉多山地区 総合研修センター 嘉多山474の1	建物 木造平屋建 面積 315㎡ 施設 研修室、和室2、調理室	
網走市浦士別地区 集落センター 浦士別461の1	建物 木造平屋建 面積 257㎡ 施設 研修室、和室2、調理室、保育室	
網走市中央地区 総合研修センター 藻琴213-3	建物 木造平屋建 面積 620㎡ 施設 多目的大ホール、調理室、小会議室、 和室2、研修室2	
網走市農業総合 管理センター	建物 セラミックブロック1棟 面積 636㎡ 施設 資料室展示、情報収集室、研修室、 試験分析室、料理研修室	
湊沸湖 水鳥・湿地センター	建物 木造平屋建て 面積 596.2㎡ 施設 展望コーナー、展示室、レクチャー室、 ボランティア室等 敷地 6092.4㎡	

労働関係施設

施設名	開設年月	施設の概要
網走市能力 開発センター (網走地方高等 職業訓練校) 大曲1丁目1-4	昭39年12月 平成元年11月改築 43-3256 平成26年10月移転	建物 鉄骨コンクリート造2階建 929.23㎡ 科目 木造建築、建築塗装、配管 計3科目
網走市勤労者 青少年ホーム 桂町2丁目1-3	昭50年4月 43-3396	建物 鉄骨コンクリート造2階建 664.19㎡ 施設 集会室、音楽室、会議室、軽運動場
網走市勤労者 総合福祉センター (ソレイユ網走) 桂町2丁目	平成4年10月 43-0840	建物 鉄筋コンクリート造2階建 一部鉄骨造 1,231.35㎡ 施設 体育室、会議室、研修室、和室等

産業関係施設

施設名	開設年月	施設の概要
網走市小麦 集出荷施設	平成26年4月	建物 荷受設備 100t/h×2系列 貯蔵設備 750t×24基 船積設備 500t/h×1系列 陸送設備 100t/h×1系列 面積 1,522.69㎡ 施設 機械棟、サイロ棟 敷地 8,917㎡
網走市麦類乾燥 製貯蔵施設	平成14年12月 44-6111	建物 荷受設備 40t/h×12系列 乾燥設備 80t×4基、107t×5基 貯留設備 60t×128基 製穀設備 12t/h×5系列 貯蔵設備 500t×20基、1070t×10基、650t×15基 面積 12,201.00㎡ 施設 計量棟、機械棟、貯蔵棟、集塵庫 敷地 47,719㎡
網走市営美岬牧場	昭39年 44-6111 45-0600	建物 草地 7牧区 面積 67.3ha 施設 バドック、水飲み場、管理人室

社会福祉施設

施設名	開設年月	施設の概要
ふれあい 活動センター	平成17年8月 地域活動支援セ ンターふれ愛 45-4688 地域活動支援セ ンターニボグ ラ 44-5992 網走消費者協会 44-7076 網走地区更生保 護サポートセン ター 44-4567	建物 鉄骨・鉄筋コンクリート造地下1階付平屋 建 面積 1,788㎡ 施設 地域活動支援センターニボグ ラ、網走消費者協会、 網走地区更生保護サポ ートセンター、 網走母子寡婦福祉社 会、休憩室、調理室、 トイレ 敷地 4,553㎡
網走市養護 老人ホーム静湖園 呼人	昭44年4月 48-2525	建物 コンクリートブロック 1,271.25㎡ 施設 定員50名 食堂、浴室、医務室、静養室、面接室、 事務室、娯楽室、居室、寮母室等
網走市 卯原内生活館 卯原内180	昭51年1月 47-2153	建物 コンクリート 243㎡ 施設 事務室、大集会室、研修室、 図書研修室、調理室等
網走市音根内地区 福祉会館 音根内185の8	平成5年9月 46-3059	建物 木造平屋 186㎡ 施設 研修室、和室、調理室、事務室
網走市能取地区 福祉会館 能取244の16	平成6年9月 47-2066	建物 木造平屋 267㎡ 施設 集会室、事務室、調理室、和室
網走市 総合福祉センター 北11東1	昭51年4月 43-2472	建物 鉄筋コンクリート 1,313.89㎡ 施設 陶芸室、大・中・小集会室、リハビリ室、 大浴場、休憩場
網走市幼 児療育センター 北11東1	昭62年4月 44-1884	建物 鉄筋コンクリート2階建 797.59㎡ 施設 訓練室、会議室、事務室
網走市老人 デイサービスセンター 北11東1	平成6年10月 43-0855	建物 鉄筋コンクリート平屋 348.30㎡ 施設 日常動作訓練室、食堂、相談室、浴室、 脱衣室、介護教育室、休養室、厨房、事務室
網走市東部・呼人・ 南部地区地域包括 支援センター (あばしり東)	平成19年4月 48-2290	建物 鉄筋コンクリート 89.2㎡ 施設 事務室
網走市地域包括 支援センター 「ふぁみりあ」	平成19年4月 45-1669	建物 鉄筋コンクリート 40㎡ 施設 事務室

施設名	開設年月	施設の概要
(児童館) 桂町児童センター 桂町2丁目1-3	昭50年3月 43-3396	勤労青少年ホーム内 39㎡
網走市立北児童館 北9西4	昭49年1月 44-3032	建物 木造モルタル 217.35㎡ 施設 遊戯室、図書学習室等
網走市立西児童館 新町1丁目9-16	昭52年1月 43-2352	建物 木造モルタル 217.89㎡ 施設 遊戯室、図書学習室等
つくし児童センター つくしヶ丘5丁目9-17	昭55年1月 43-0224	建物 ブロック一部鉄骨 301.3㎡ 施設 遊戯室、図書室
潮見児童センター 潮見8丁目4-6	昭57年1月 45-1025	建物 補強コンクリートブロック一部鉄骨 301.32㎡ 施設 遊戯室、図書室、集会室等
(常設保育所) すずらん保育園 新町1丁目49	昭26年8月 43-2378	建物 木造モルタル 541.08㎡ 定員60名 施設 保育室、ほふく室、遊戯室、医務室、事務室等
たんぼぼ保育園 北7西5	昭40年2月 43-2366	建物 木造モルタル 554.04㎡ 定員90名 施設 同上
ひまわり保育園 駒場北4丁目2-18	昭45年2月 44-6884	建物 木造モルタル 695.25㎡ 定員60名 施設 同上
認定こども園つくし つくしヶ丘5丁目9-3	平24年4月 43-3434	建物 木造モルタル 674.97㎡ 定員100名 施設 同上
潮見保育園 潮見8丁目4-11	昭56年4月 44-7591	建物 木造モルタル 426.87㎡ 定員60名 施設 同上
(子育て支援施設) 網走地域子育て 支援センター ひまわり 駒場北4丁目2-18	平14年4月 61-1700	ひまわり保育園に併設
子育て支援センター どんぐり	平24年4月 44-8700	建物 木造平屋建 面積 建築 431.63㎡ 延床 418.38㎡ 施設 遊戯室・子育て支援室・調理室・授乳室・ 相談室等 敷地 1,999.84㎡

保健・衛生施設

施設名	開設年月	施設の概要
網走市 保健センター 北3西4	平5年4月 43-8450	建物 鉄筋コンクリート2階建 876㎡ 施設 集団検診室、乳幼児健診室、リハビリティ室、 相談室、事務室
道立高等看護学院 北12西2	昭46年4月 44-6444	建物 鉄筋コンクリート3階建 2,552㎡ 施設 教室、事務室、視聴覚室、看護実習室、講堂等 定員 1年生40名、2年生40名

施設名	開設年月	施設の概要
二見ヶ岡クリーン センター 二見ヶ岡290番地	平6年4月 47-2082	建物 鉄筋コンクリート 404.26㎡ 型式 し尿処理施設 能力 20kl/日
網走市八坂火葬場 八坂38番地21	平22年11月 43-2706	敷地 5,964.26㎡ 建物 鉄筋コンクリート一部2階建 1,286.66㎡ 施設 告別室、伊前ホール、収納室(2室)、 待合ロビー、待合室(洋1室、和2室)、 駐車場ほか、火葬炉(4基)、胞衣炉(1基)
網走市桂町墓地 桂町3丁目	昭15年12月 -	面積 46,761㎡ 墓所 2,658区画
網走市常潮見墓園 潮見	昭48年 造成開始 43-4220	敷地 118,088㎡ 墓所 1,729区画(平成25年度造成済まで) 水呑場、駐車場、東屋 合葬墓 1基(平成25年建立)
網走市廃棄物処分場 八坂	平14年5月 43-5731	新最終処分場施設 ・埋立処分地 228,009㎡ (うち埋立面積 26,500㎡) ・浸出水処理施設 (凝集沈殿+砂ろ過処理) 65㎡/日
	昭52年5月 43-5731	最終処分場(旧) 敷地 114,918㎡(うちごみ埋立面積 41,800㎡) 施設 汚水処理施設(活性汚泥処理) 120㎡
網走市破砕・ リサイクル施設 明治	平29年4月 43-6881	建物 鉄骨造一部鉄筋コンクリート造 処理能力 31.7t/日
網走市生ごみ 堆肥化施設 明治	平29年4月 43-6881	建物 鉄骨造 処理能力 13.0t/日
網走市公共下水道 スラッジセンター 港町124番地の1 (汚泥専用処理施設)	平元年4月 45-2580	敷地 7,266㎡ 建物 鉄筋コンクリート地上2階地下1階 汚泥濃縮槽2池 遠心濃縮機2台 汚泥消化タンク2基 汚泥脱水機3台 ガスタンクホルダー1基
網走浄化センター 港町6番地の22	昭52年7月 43-2175	敷地 12,004㎡ 建物 鉄筋コンクリート一部3階地下1階建 型式 嫌気・無酸素・好気法 能力 24,100㎡/日
網走市能取港港町 水産加工団地汚水 処理施設 能取港町2丁目6	昭54年4月 47-1156	敷地 25,000㎡ 建物 鉄筋コンクリート一部2階建 型式 標準活性汚泥法+接触酸化法+ろ過法 能力 2,000㎡/日

史跡 桂ヶ岡砦跡(チャン)

アイヌ文化を代表する遺跡で、桂ヶ岡砦跡は丘の一端を利用して空壕をめぐらし、砦としたものです。

史跡 モヨロ貝塚

オホーツク文化の代表的な遺跡です。20数個の竪穴式住居跡と大規模な貝塚、墓があり、貝塚からは海獣のほか、精巧な土器や骨角器などが多数発見されています。

名勝 天都山

海拔207メートルの天都山からは、網走から知床半島にかけて海岸線が大きく弧を描くなど壮大な眺めが見られます。

国指定重要文化財 博物館網走監獄内

- ・庁舎、舎房及び中央見張所、教誨堂
網走監獄における主要施設であり、明治期の木造監獄建築の数少ない遺例として歴史的価値の高いものです。中でも舎房及び中央見張所は、木造の放射状舎房が完全に残る唯一のもので、五翼放射状平屋舎房といわれ、当時の標準的な獄舎の特徴を備えた重要なものです。
- ・旧網走刑務所二見ヶ岡刑務支所(二見ヶ岡農場)
明治29年、北海道集監網走分監の屈斜路外役所として開設されたものです。施設は5棟からなる一連の施設を残している貴重な建築群で、刑務所の構外農園施設の発展過程を示す行刑史上高い価値の認められるものです。

登録有形文化財 博物館網走監獄内

- ・レンガ造り独居房、裏門、哨舎4棟 計6棟
大正8年頃建造のレンガ造り独居房、同13年建造の裏門ほか、いずれも希少な近代の代表的行刑施設建造物です。

市指定有形文化財 永専寺山門

もともとは網走監獄の正門として明治45年に建設され、永専寺初代住職永法専師が永年にわたり、監獄の教戒師をして免囚保護に尽くしたことにより譲渡されたものです。

市指定有形文化財 鱒浦稲荷神社絵馬

網走地方の漁業場所請負人であった藤野喜兵衛が、守護神であった鱒浦稲荷神社に奉納した絵馬で、弘化2年から明治7年までに奉納された5枚が指定されています。神社の棟札に航海の安全を祈願して奉納されたものです。

市指定有形文化財 網走神社絵馬

鱒浦稲荷神社と同じように藤野喜兵衛が航海の安全と大願成就の感謝のしるしとして奉納した絵馬で、文政4年から明治6年までに奉納された12枚が指定されています。オホーツク海沿岸の開拓期の資料として大変貴重なものです。

市指定天然記念物 ポンモイ柱状節理

ポンモイ海岸の沿岸にある安山岩の柱状節理で、オホーツク海と調和して美しい海岸景観を呈しています。

網走村の名が
与えられる(開基)

網走郡役所が開庁

網走簡易小学校開校

釧路監獄署の
網走囚人宿泊所設置

網走本線全通

網走築港起工式

釧網線全通

市制施行

網走国定公園指定

明治	昭和	大正	元
8月15日蝦夷を改めて北海道と称し11国86都とする	10月5日網走・野付牛間鉄道開通し、網走本線全通	4月1日網走町、能取村、藻琴村合併して1級町村制施行	3月網走築港工事竣工
3月蝦夷地が北海道と改められ北見国網走郡の呼称が定まり、網走村の名が与えられる	9月網走に初めて電気が通る(網走電気株式会社創立)	9月20日釧網線全通	9月20日釧網線全通
4月天塩国苫前から北見国宗谷・枝幸・網走を経て、根室に至る郵便路線開通	7月15日網走町から女満別分村	10月1日石北線全通	10月1日石北線全通
7月15日網走郡役所開庁	4月1日網走町から女満別分村	10月漢網東線・西線開通	10月漢網東線・西線開通
2月19日根室警察署網走分署を設置	4月1日網走町、能取村、藻琴村として各2級町村制施行	11月3日北見郷土館設立(23年市立網走郷土博物館となる)	11月3日北見郷土館設立(23年市立網走郷土博物館となる)
9月25日網走簡易小学校開校	4月1日網走町、能取村、藻琴村として各2級町村制施行	2月11日網走市制施行(同時に東藻琴分村)	2月11日網走市制施行(同時に東藻琴分村)
網走郡役所および網走小学校新築	4月1日網走町、能取村、藻琴村として各2級町村制施行	5月15日網走消防本部、消防署開庁式	5月15日網走消防本部、消防署開庁式
1月郡役所所在地に警察署を置く	4月1日網走町、能取村、藻琴村として各2級町村制施行	5月28日網走漁業協同組合設立	5月28日網走漁業協同組合設立
5月3日網走郡最寄村に釧路監獄署の網走囚人宿泊所を設ける	4月1日網走町、能取村、藻琴村として各2級町村制施行	7月1日網走市上水道通水式	7月1日網走市上水道通水式
釧路から標茶を経由し網走に電信線を架設	4月1日網走町、能取村、藻琴村として各2級町村制施行	7月1日網走市広報「あばしり」創刊	7月1日網走市広報「あばしり」創刊
釧路集治監網走分監設置、8月16日北海道集治監網走分監となる	4月1日網走町、能取村、藻琴村として各2級町村制施行	10月10日網走市新庁舎落成記念式	10月10日網走市新庁舎落成記念式
10月網走支庁が設置される	4月1日網走町、能取村、藻琴村として各2級町村制施行	2月18日第1回オホーツク流水まつり開幕	2月18日第1回オホーツク流水まつり開幕
4月1日全道62町村に初めて2級町村制が布かれ、支庁管内では北見町外8カ村を網走町、能取村、藻琴村として各2級町村制施行	4月1日網走町、能取村、藻琴村として各2級町村制施行		
4月道庁出先機関として網走土木派出所設置	4月1日網走町、能取村、藻琴村として各2級町村制施行		
1月21日網走新聞雑誌縦覧所私設。翌年網走図書館と改称	4月1日網走町、能取村、藻琴村として各2級町村制施行		

あばしりの年譜

市民憲章制定

カナダポータルバー
二市と姉妹都市提携

東京農業大学開学

糸満市と
友好都市提携

昭和	平成	元
1月11日能取湖第4種漁港に指定	4月10日東京農業大学生物産学部開学	4月10日東京農業大学生物産学部開学
7月30日北網地区広域市町村圏に指定	5月24日トーテムポール建立	5月24日トーテムポール建立
7月17日網走市民憲章制定	9月1日apt・4オープン	9月1日apt・4オープン
8月12日網走市開基100年・市制施行25年記念式	1月15日流水観光砕氷船「あーるら」就航	1月15日流水観光砕氷船「あーるら」就航
4月15日網走港重要港湾指定	2月10日北海道立北方民族博物館オープン	2月10日北海道立北方民族博物館オープン
4月1日網走支庁総合庁舎新築落成式	10月10日網走スボーツ・トレーニングフィールドオープン	10月10日網走スボーツ・トレーニングフィールドオープン
4月1日重要港湾網走港の国際貿易港指定	4月1日網走市保健センターオープン	4月1日網走市保健センターオープン
7月7日能取漁港の開港	6月6日網走消防100年記念式	6月6日網走消防100年記念式
7月1日重要港湾網走港の検疫港指定	8月2日網走港新港地区マイナス12m岸壁竣工式	8月2日網走港新港地区マイナス12m岸壁竣工式
11月8日釧網線鉄道高架開通式	6月12日オートキャンプ場「てんとらんど」オープン	6月12日オートキャンプ場「てんとらんど」オープン
2月9日カナダ・ポータルバー二市との姉妹都市提携	9月16日「オホーツク北網地方拠点都市地域」指定	9月16日「オホーツク北網地方拠点都市地域」指定
3月19日漢網線廃止	1月14日流水観光砕氷船「あーるら2」就航	1月14日流水観光砕氷船「あーるら2」就航
8月25日網走港新港地区マイナス10m岸壁竣工式	10月31日オホーツク・インターネット開設	10月31日オホーツク・インターネット開設
	10月1日網走市市制施行50年記念式	10月1日網走市市制施行50年記念式
	6月1日オホーツクドームオープン	6月1日オホーツクドームオープン
	11月23日エコーセンター2000オープン	11月23日エコーセンター2000オープン
	12月1日沖縄県糸満市と友好都市提携	12月1日沖縄県糸満市と友好都市提携
	6月1日レイクサイドパークのころオープン	6月1日レイクサイドパークのころオープン
	7月1日モリヨコ貝塚52年ぶりの本格発掘調査開始	7月1日モリヨコ貝塚52年ぶりの本格発掘調査開始
	4月24日山形県天童市と観光物産等相互交流協定締結	4月24日山形県天童市と観光物産等相互交流協定締結
	2月5日神奈川県厚木市と友好都市盟約締結	2月5日神奈川県厚木市と友好都市盟約締結
	4月14日食品加工体験センター「みんぐる」オープン	4月14日食品加工体験センター「みんぐる」オープン
	1月19日みなと観光交流センター「流水街道網走」オープン	1月19日みなと観光交流センター「流水街道網走」オープン
	6月6日新八坂火葬場の一部供用開始	6月6日新八坂火葬場の一部供用開始
	11月17日新八坂火葬場の全面供用開始	11月17日新八坂火葬場の全面供用開始
	5月23日瀧沸湖水鳥・湿地センターオープン	5月23日瀧沸湖水鳥・湿地センターオープン
	5月1日モリヨコ貝塚館リニューアルオープン	5月1日モリヨコ貝塚館リニューアルオープン
	8月1日天都山展望台・オホーツク流水館移転新築オープン	8月1日天都山展望台・オホーツク流水館移転新築オープン
	4月1日破碎・リサイクル施設、生ごみ堆肥化施設供用開始	4月1日破碎・リサイクル施設、生ごみ堆肥化施設供用開始
	4月17日日本体育大学附属高等支援学校開学	4月17日日本体育大学附属高等支援学校開学

