



# 網走

abashiri  
市勢要覧資料編

2020



(写真上) **流氷観光砕氷船おーろら**：毎年1月から4月上旬まで運航。多い日は一日6便を運航します。船底内部に最大100 tの海水を取り入れて溜めることができ、船の重さで流氷を砕きながら網走の海を進みます。

(写真下) オホーツク イノベーション ベース  
**Okhotsk Innovation Base**：地域の課題を戦略的に解決するために産学官金の連携により設立された地域課題戦略推進協議会（未来を考える戦略センター）の活動拠点として、東京農業大学オホーツクキャンパス内に開設されました。

沿革

網走地方で人類の生活が始まったのは、おおよそ2万年前からであり、国の史跡に指定されているモヨロ貝塚を始め、今に残る数多くの遺跡群が、それを証明している。

明治5年、北見国網走郡の呼称が定まり、網走村の名が与えられた。その後、北見4郡(斜里、網走、常呂、紋別)の中心地として、開拓史根室支庁網走出張所の所在地となった。同13年には網走出張所は郡役所となり、同30年、その管轄区域をもって網走支庁(現在のオホーツク総合振興局)が設置された。

明治、大正期は網走を中心に交通網の整備が進んだ。明治23年は釧路道路(網走—釧路)が完成し、翌24年は中央道路(網走—旭川)が開通。大正元年は十勝と網走を結ぶ鉄道の網走本線(池田—札鶴)が敷設され、同11年は湧網線(網走—中湧別)に新線が開けた。大正8年には港湾工事が開始され、同12年に竣工した。

陸海交通の要衝となった網走は、オホーツク海の大漁田を擁する水産業を始め、農林・畜産の1次産業を基軸とする加工業が栄えた。公官庁や事業所が集中し、文化施設の整備が進み、昭和22年2月11日、市制を施行した。

その後、交通基盤の拡充による交流の活発化と積極的な都市整備、産業振興などにより、オホーツク圏の先駆けにふさわしい発展を遂げた。先見の明をもって観光振興に力を注ぎ、官民一体となった全市的な取り組みで観光都市網走の進展を続けている。

平成元年は実学主義を重んじる東京農業大学がオホーツクキャンパスを設置し、国際交流センターを開設。1次産業の後継者や地域産業の担い手の育成に傾注した教育で、優秀な人材を輩出。同28年は日本体育大学附属高等支援学校が開校。自然豊かな網走で、豊かな人間性や個性、社会性を育む教育を進めている。

また、近年はスポーツ合宿にも精力的に取り組み、ラグビーでは国内外の代表選手を始め、トップリーグと学生チームが網走の地で力を高めているほか、陸上やスケート、パラスポーツの一流選手も網走を合宿地に選んでいる。

現在は、本格的な人口減少・少子高齢化社会を迎え、市民、団体、企業、行政などが、さまざまな形で連携を図り、一体となって、まちの持つポテンシャルを最大限に生かしながら、誰もが安心して暮らすことのできるまちづくりを進めている。

市民憲章 (昭和47年7月17日制定)

わたしたちは、母なるオホーツクの海に抱かれ、湖と森の美しい自然にかこまれた網走の市民です。

わたしたちには、遠いむかしから風雪にたえぬいて、この地をきり拓いてきた、たくましい先人の心がうけつがれています。

わたしたちは、このまちの市民であることに、かぎりない喜びと誇りを持ち、のびゆく網走の良い市民となる願いをこめて、ここに市民憲章を定めます。

- 一、うみやまの深いみどりをいつまでも美しく、心豊かなまちをつくりましょう。
- 一、うけついだ文化にまなび、世界の人々と手をつなぎ新しいオホーツク文化のまちをつくりましょう。
- 一、たがいにまごころをもってつきあい、老人を大切にし、子どもの夢をそだてる、しあわせなまちをつくりましょう。
- 一、元気で仕事にはげみ、生きがいのあるまちをつくりましょう。
- 一、みんなが力をあわせ、人のいのちをだいにする、明るく住みよいまちをつくりましょう。

市章 (昭和15年3月22日制定)



網走市紋章制定の由来

本市の紋章は、昭和15年の紀元2,600年記念事業の一環として一般から募集、3月22日に制定されたもので「ア」「走」の文字を共通に図案化し、全体を錨の形にして海港網走を表示したものです。

市の木 かつら

(昭和47年8月12日制定)

市制施行25周年(開基100年)を記念して自然環境の保護、育成を図るため公募をもとに選定されました。



市の花 えぞむらさきつつじ

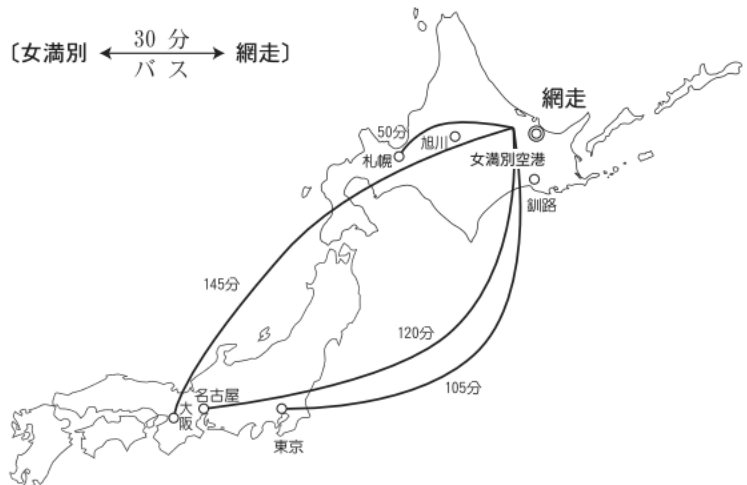
(昭和52年10月2日制定)

市制施行30周年を記念して、心豊かなまちをつくるため、公募をもとに選定されました。



位置面積

位置 東経144度14分  
北緯 44度 2分  
面積 471.00平方キロメートル  
周囲 151,092メートル



# 気 象

本市は、オホーツク海に面しており、一年を通じて晴天が多く、年間降水量・降雪量は少ない地域です。また、海に面するため寒暖差も少なく、積雪量についても寒気も海流の影響もあって陸部に比べると和らいであり、総じて北海道東部としては比較的温暖な気候といえます。

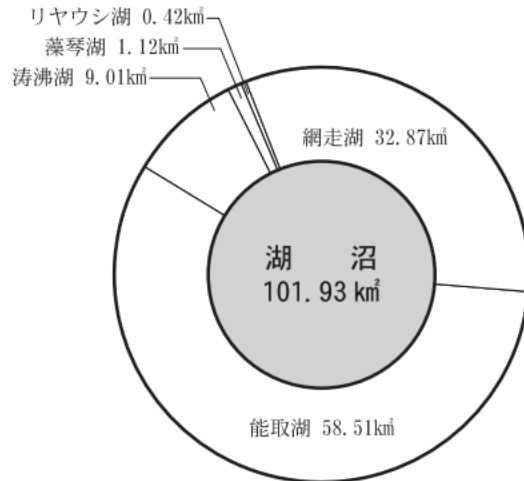
また、沿岸地帯では、冬期の特殊現象として毎年1月中旬ごろより流氷が到来し、最盛期には沿岸を埋め尽くすほどの流氷が見られましたが、最近では、地球温暖化の影響もあり、海氷域面積の減少や流氷の観測期間の短縮などがみられます。



## 地目別土地面積 (単位: ha)

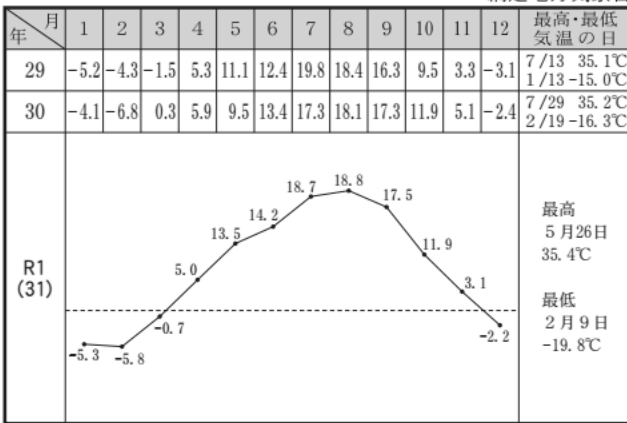
総面積	田	畑	山林	原野	池沼	宅地	その他
47,100	10	13,961	15,155	4,077	45	1,132	12,720

「平成31年度固定資産の価格等概要調書」による面積です。  
(平成31年10月1日現在の国土地理院面積は47,100ha)



第4回自然環境保全基礎調査 (1993年)

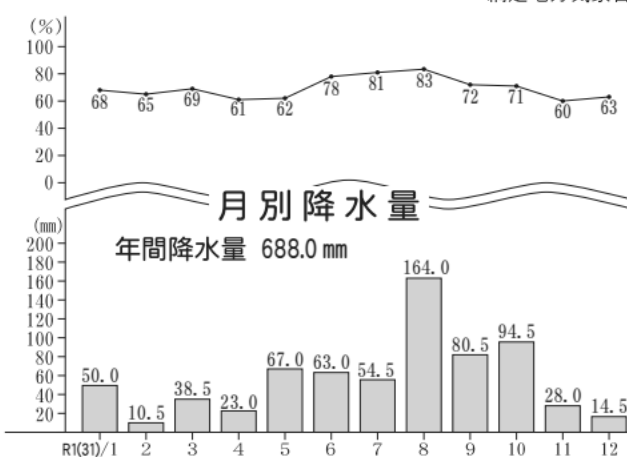
## 月別平均気温 網走地方気象台



## 季節概要 網走地方気象台

区分	霜		雪		長期積雪		最深 積雪(cm)
	初日	終日	初日	終日	初日	終日	
25~26年	11.13	4.29	11.8	5.23	12.12	4.14	86
26~27年	10.19	4.13	11.13	4.19	12.15	3.30	91
27~28年	10.27	6.24	10.26	4.30	12.17	3.31	68
28~29年	10.25	4.24	10.20	4.23	11.22	4.6	72
29~30年	10.20	4.29	10.18	5.9	12.4	3.27	63
30~31年	11.4	5.13	11.14	4.27	12.6	4.6	49
<b>R1~2年</b>	<b>10.16</b>			<b>5.17</b>	<b>12.24</b>	<b>3.21</b>	<b>63</b>

## 月別平均湿度 網走地方気象台



## 流氷の初日・終日 網走地方気象台

区分	30年 12月	31年	1月	2月	3月	4月	流氷 期間
26年		12日▼	▼19日		▽8日		56日間
27年			▼28日	▼22日	▽18日		51日間
28年			31日▼	2日		24日▷	84日間
29年			28日▼	▼2日		▽31日	63日間
30年			13日▼	▼29日		▽14日	92日間
R2年			9日▼	▼11日		▽3日	55日間

▼…初日 ▼…接岸初日 ▽…終日

人口の推移

戸籍保険課

年次	世帯数	総数	男	女	備考
22年	6,173	34,850	18,143	16,707	・第6回 国勢調査
25年	6,726	39,218	20,512	18,706	・第7回 国勢調査
30年	7,764	42,961	22,369	20,592	・第8回 国勢調査
35年	9,263	44,052	22,638	21,414	・第9回 国勢調査
40年	10,678	44,195	22,328	21,867	・第10回 国勢調査
45年	12,124	43,904	21,700	22,204	・第11回 国勢調査
50年	13,203	43,825	21,699	22,126	・第12回 国勢調査
55年	14,781	44,777	22,076	22,701	・第13回 国勢調査
60年	14,810	44,283	21,838	22,445	・第14回 国勢調査
平成2年	15,838	44,416	22,021	22,395	・第15回 国勢調査
7年	17,465	44,176	22,279	21,897	・第16回 国勢調査
12年	17,855	42,177	20,787	21,390	3月31日 住民基本台帳人口
	18,012	43,395	21,787	21,608	・平成12年 国勢調査
17年	18,026	40,663	20,020	20,643	3月31日 住民基本台帳人口
	17,982	42,045	21,204	20,841	・平成17年 国勢調査
18年	18,074	40,346	19,834	20,512	3月31日 住民基本台帳人口
19年	18,161	39,983	19,632	20,351	3月31日 住民基本台帳人口
20年	18,171	39,557	19,396	20,161	3月31日 住民基本台帳人口
21年	18,137	39,107	19,172	19,935	3月31日 住民基本台帳人口
22年	18,231	39,033	19,208	19,825	3月31日 住民基本台帳人口
	18,112	40,998	20,981	20,017	・平成22年 国勢調査
23年	18,258	38,734	19,059	19,675	3月31日 住民基本台帳人口
24年	18,121	38,162	18,746	19,416	3月31日 住民基本台帳人口
25年	18,223	37,880	18,511	19,369	3月31日 住民基本台帳人口
26年	18,145	37,333	18,229	19,104	3月31日 住民基本台帳人口
27年	18,199	37,080	18,096	18,984	3月31日 住民基本台帳人口
	18,035	39,077	19,819	19,258	・平成27年 国勢調査
28年	18,111	36,513	17,823	18,690	3月31日 住民基本台帳人口
29年	17,971	35,974	17,551	18,423	3月31日 住民基本台帳人口
30年	17,879	35,440	17,268	18,172	3月31日 住民基本台帳人口
31年	17,870	34,898	17,042	17,856	3月31日 住民基本台帳人口
令和2年	17,766	34,283	16,716	17,567	3月31日 住民基本台帳人口

産業別人口

情報政策課

区分	平成12年	平成17年	平成22年	平成27年
総数	21,834	20,092	18,703	17,955
第1次産業	2,392	2,228	2,136	2,230
農業	1,563	1,440	1,394	1,473
林業	46	38	34	36
漁業	783	750	708	721
第2次産業	4,937	3,800	3,111	2,875
鉱業	9	5	0	5
建設業	2,706	2,017	1,574	1,436
製造業	2,222	1,778	1,537	1,434
第3次産業	14,446	13,763	12,659	12,170
電気・ガス・熱供給・水道業	82	53	55	48
運輸・通信業	1,271	1,051	1,006	812
卸売・小売・飲食店	4,251	4,464	3,929	3,628
金融・保険業	470	438	344	294
不動産業	80	112	184	227
サービス業	6,698	6,169	5,549	5,603
公務	1,594	1,476	1,592	1,558
分類不能	59	301	797	680

国民健康保険の状況

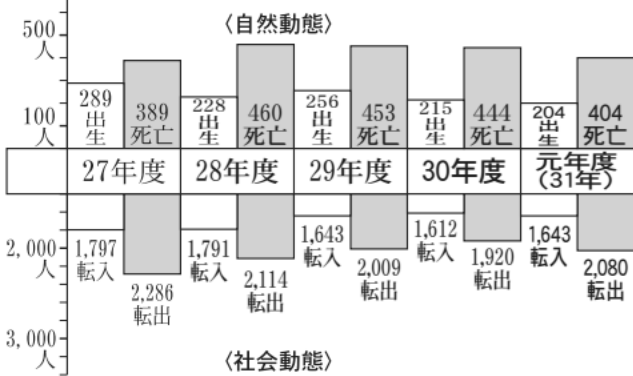
戸籍保険課

区分	29年度	30年度	元年度(31年)
被保険者			
世帯	5,364	5,252	5,145
人員	9,168	8,894	8,619
加入率(%)	25.2	24.9	24.6
保険料			
調定額(千円)	972,103	953,341	914,018
1人当たり(円)	106,032	107,189	106,047
収納額(千円)	924,382	910,780	870,218
収納率(%)	95.1	95.5	95.2
保険給付状況			
件数	119,546	116,430	113,030
総医療費(千円)	3,378,937	3,314,395	3,241,686
1人当たり医療費(円)	368,558	372,655	376,109
1件当たり医療費(円)	28,265	28,467	28,680
保険給付費			
療養給付費(千円)	2,450,021	2,399,939	2,347,868
療養費(千円)	16,574	20,034	16,607
出産育児一時金(千円)	22,222	15,079	17,212
葬祭費(千円)	1,890	1,410	1,410
高額療養費(千円)	351,713	364,101	349,463
計	2,842,420	2,800,563	2,732,560

※「世帯」「人員」は年度平均。  
 ※「保険料」は介護納付金分を除く。  
 ※「保険給付状況」「保険給付費」は老人保健法該当分除く。

人口動態

戸籍保険課



医療施設の状況

健康推進課

区分	病院	診療所	歯科診療所
施設数	5	17	16
病床数	792	55	—

オホーツク地域保健情報年報（平成27年10月1日現在）


後期高齢者医療保険の状況

戸籍保険課

区分	29年度	30年度	元年度(31年)
被保険者数(平均)	5,410	5,461	5,530
給付額	5,313,397	5,081,456	5,146,781
1人当たり医療費	982,144	930,499	942,461

主要死因別死亡者の状況

健康推進課



オホーツク地域保健情報年報（平成27年末時点）

# 生活保護支出状況と人員数

(単位：千円)

社会福祉課

生活保護費の支出状況	総額	生活扶助	住宅扶助	教育扶助	介護扶助	医療扶助	その他の扶助
22年度	1,119,721	379,592	114,014	7,947	25,009	577,451	15,708
23年度	1,179,640	394,546	119,607	8,673	19,151	623,053	14,610
24年度	1,244,186	397,580	120,394	9,056	18,758	686,754	11,644
25年度	1,160,947	373,942	120,458	7,709	21,623	625,710	11,505
26年度	1,160,693	373,357	117,908	6,322	27,631	623,873	11,602
27年度	1,223,461	358,185	120,616	5,096	26,597	700,393	12,574
28年度	1,186,154	350,283	120,204	5,068	26,668	673,184	10,747
29年度	1,064,268	325,443	115,763	4,147	24,625	583,452	10,838
30年度	1,003,617	302,260	114,761	3,820	24,716	547,500	10,560
R2年度	1,059,501	243,713	117,098	3,140	24,127	609,956	11,467

被保護(延)		扶助別・人員(延)						保護率(%)
世帯	人員	生活扶助	住宅扶助	教育扶助	介護扶助	医療扶助	その他扶助	(パーミル)
6,280	8,663	7,933	7,556	706	1,201	6,949	263	18.35
6,566	9,229	8,517	8,115	746	1,214	7,515	339	19.77
6,744	9,291	8,455	8,142	779	1,278	7,952	301	20.03
6,677	8,931	8,032	7,790	669	1,310	7,960	256	19.49
6,655	8,746	7,877	7,566	527	1,580	7,897	186	19.33
6,722	8,813	7,883	7,557	450	1,736	7,865	278	19.66
6,614	8,636	7,667	7,416	422	1,747	7,750	245	19.47
6,351	8,177	7,240	6,955	338	1,655	7,343	185	19.34
6,194	7,854	7,083	6,753	366	1,636	7,055	118	19.02
6,292	7,802	6,994	6,761	350	1,758	7,037	148	19.16

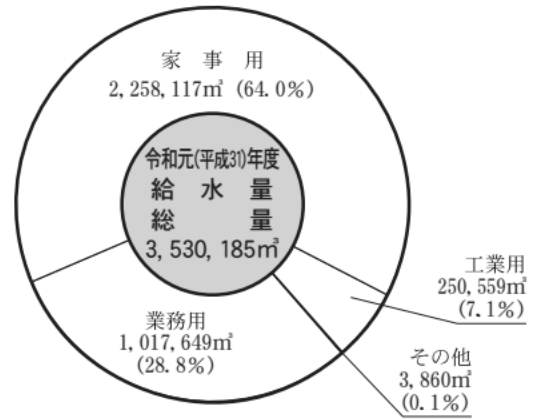
## 身体障害者手帳交付状況

社会福祉課 (令和2年3月)

障害区分	等級区分	1	2	3	4	5	6	合計
視覚障害		21	20	2	4	3	8	58
聴覚又は平衡機能障害		2	23	14	33	1	24	97
音声・言語又はそしゃく機能障害		0	1	5	6	0	0	12
肢体不自由	上肢	104	95	24	31	21	24	299
	下肢	29	51	149	252	63	29	573
	体幹	18	22	5	1	9	0	55
心臓・じん臓又は呼吸器機能障害	心臓機能障害	189	0	18	4	0	0	211
	じん臓機能障害	101	0	0	4	0	0	105
	呼吸器機能障害	7	0	7	3	0	0	17
	ぼうこう又は直腸機能障害	0	0	3	78	0	0	81
	小腸機能障害計	0	0	0	0	0	0	0
	免疫機能障害	0	0	0	2	0	0	2
	肝臓機能障害	1	0	1	0	0	0	2
合計		472	212	228	418	97	85	1,512

## 給水量

営業経営課



## 上水道普及状況

営業経営課 (令和2年3月)

給水区域内人口		給水実績		普及率	
世帯数	人口	世帯数	人口	世帯数	人口
17,210	33,077	17,171	33,038	99.8 (96.7)	99.9 (94.2)

※「普及率」の( )内は行政区域内世帯数・人口に対する比率。

## 国民年金被保険者の状況

戸籍保険課 (令和2年3月)

第1号被保険者	任意
4,090人	71人

## 下水道普及状況

下水道課 (令和2年3月)

処理区域内戸数	水洗化戸数	普及率
17,017戸	16,817戸	98.8%

生活環境課

## し尿処理状況【令和元(平成31)年度】

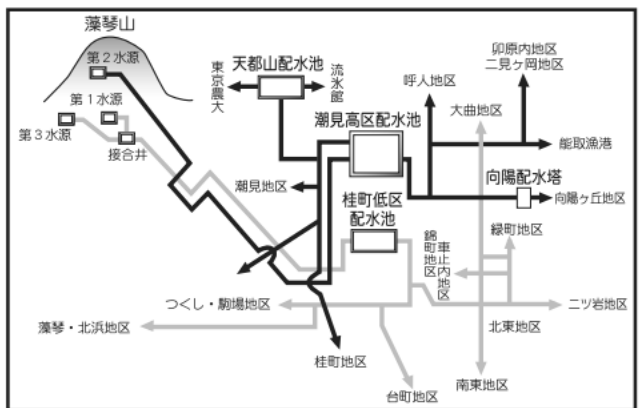
- 対象 511世帯 1,645人
- 収集量 年間 924kl
- 1日 3.69kl
- 収集車輛 1台
- 処理区分 施設処理 924kl
- その他 0
- 収集率世帯 3.0%
- 衛生処理率 100.0% (施設処理 ÷ 収集量)

## ごみ処理状況【令和元(平成31)年度】

- 対象 17,766世帯 34,283人
- 収集量 年間 11,750 t
- 1日 37.5 t
- 収集車輛 8台
- 処理区分 破砕 3,979 t
- 埋立処理量 8,118 t
- 収集率世帯 100.0%
- 収集率人口 100.0%

## リサイクル処理状況【令和元(平成31)年度】

- 対象 17,766世帯 34,283人
- 収集量 2,250 t
- 収集車輛 4台
- 処理区分 再資源化処理 2,250 t
- 収集率世帯 100.0%
- 収集率人口 100.0%



## 上水道区域

条丁目に区画された区域の全域  
 台町、桂町、海岸町、緑町、新町、大曲、駒場南、駒場北、錦町、港町、天都山、つくしヶ丘、能取港町、潮見、鱈浦の全域、向陽ヶ丘、明治、八坂、三眺、藻琴、北浜、ニツ岩、二見ヶ岡、卯原内、呼人の一部の区域

### 農業経営規模別戸数

農林課

項目 年	農林課					総戸数
	5ha未満	5~10ha 未満	10~15ha 未満	15~20ha 未満	20ha以上	
27	6	2	3	7	330	348
28	17	3	6	6	312	344
29	17	2	6	7	312	340
30	9	1	6	5	315	336
R1(31)	14	1	4	5	303	327

### 農家数と農家人口

農林課

(150日以上従事した人数)

区分 年	農家数(戸)			農家人口(人)			農業従事者(人)		
	総数	専業	兼業	総数	男	女	総数	男	女
27	348	319	29	1,664	845	819	1,023	579	444
28	344	310	34	1,635	836	799	1,013	567	446
29	340	302	38	1,658	844	814	1,003	564	439
30	336	303	33	1,654	837	817	1,005	568	437
R1(31)	327	296	31	1,622	816	806	999	552	447

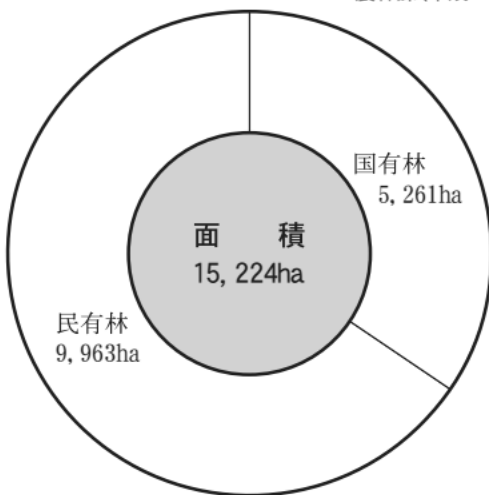
### 土地種類別面積

農林課

区分 年	農林課		
	耕地面積 (ha)	畑・牧草地 (ha)	樹園地 (ha)
27	14,000	13,987	13
28	14,000	13,987	13
29	14,000	13,987	13
30	14,262	14,249	13
R1(31)	14,262	14,249	13

### 森林面積

農林課(平成31年4月)



### 林業生産量

農林課 令和元(平成31)年

項目	一般用材	パルプ
生産量	14,146 <sup>mi</sup>	3,819 <sup>mi</sup>

### 農産物生産状況

農林課 令和元(平成31)年

区分	作付面積	生産量	生産額
麦類	4,272 <sup>ha</sup>	30,414 <sup>t</sup>	4,432,449 <sup>千円</sup>
豆類	470	1,329	661,572
馬鈴しょ	2,639	117,117	3,877,277
てん菜	3,102	241,200	4,441,258
わさび	16	362	37,286
果樹	9	35	59,241
野菜	151	2,357	159,432
飼料作物	1,237	56,656	—
その他	—	—	—
合計	11,896	449,470	Ⓐ 13,668,515

### 畜産物生産状況

農林課 令和元(平成31)年

区分	生産量	生産額
個体生産		
乳用牛	959 <sup>頭</sup>	206,107 <sup>千円</sup>
肉用牛	843	564,802
廃用牛	387	73,015
馬	0	0
牛乳	16,043 <sup>t</sup>	1,565,768 <sup>千円</sup>
畜肉	15,268	9,241,914
プロイラー	33,809	10,331,000
合計	—	Ⓑ 21,982,606

### 農業生産額[令和元(平成31)年]

総額 35,651,121千円 (Ⓐ+Ⓑ)

### 農業生産額の推移

農林課(百万円)

区分	27年	28年	29年	30年	R1(31)年
農作物	12,543	11,154	11,874	10,781	13,669
畜産物	20,602	20,816	21,389	21,431	21,948
計	33,145	31,970	33,263	32,212	35,617

### 農畜産加工生産額

農林課 令和元(平成31)年

区分	数量(t)	金額(千円)
でん粉	23,391	3,518,209
わさび	2,547	2,987,528
枝肉(豚・牛)	15,268	9,241,914
プロイラー	33,809	10,331,000
計	75,015	26,078,651

## 水産加工の状況

水産漁港課 令和元(平成31)年

区分	生産量(t)	生産額(千円)
総数	22,970.3	12,869,397
冷凍製品	14,391.3	8,272,532
すりみ製品	0.0	0
ねり製品	140.4	126,708
塩蔵製品	7.0	16,283
飼肥料	5,350.0	749,800
魚油製品	1,184.0	58,028
干製品	310.3	172,844
魚卵製品	197.4	950,593
その他加工製品	1,389.9	2,522,609

## 水産加工の推移

水産漁港課

区分	平成27年	平成28年	平成29年	平成30年	令和元年(平成31年)
生産量(t)	19,637.7	19,157.3	14,854.3	17,579.2	22,970.3
生産額(千円)	16,790,721	18,770,197	16,512,144	15,492,611	12,869,397

## 漁獲量および生産額の推移

水産漁港課

区分	平成27年	平成28年	平成29年	平成30年	令和元年(平成31年)
漁獲量(t)	50,339.6	41,304.9	40,732.4	50,525.9	59,732.7
生産額(千円)	13,142,235	12,452,558	13,583,555	14,097,551.7	11,331,621.4

## 魚種別漁獲量および生産額

水産漁港課 令和元(平成31)年

区分	漁獲量(t)	生産額(千円)	区分	漁獲量(t)	生産額(千円)
総数	59,732.7	11,331,621.4	ずわい	56.4	76,313.9
(うち内水面)	778.2	593,152.0	たこ	759.3	418,243.0
			いか	218.7	210,728.7
すけとうだら	19,212.1	895,767.2	ほたて	19,888.0	3,177,274.5
たら	2,444.4	434,262.2	ほたて稚貝	4,775.1	1,522,941.2
ほっけ	319.1	38,142.6	うに	12.7	79,517.3
かれい類	256.8	62,779.5	くじら	13.0	1,800.0
さけ	4,834.4	2,764,152.7	くじら(調査)	13.3	21,042.5
ます	309.1	117,035.4	わかさぎ	135.5	66,372.7
にしん	337.2	56,264.1	しじみ貝	616.3	507,939.6
めんめ	40.1	290,854.5	しらうお	0	0
かに	84.8	117,040.5	えび	5.7	1,531.5
毛がに	30.6	172,604.0	その他	5,370.1	299,014.0
さんま	0.0	0.0			

## 主な人工ふ化放流および増殖状況

水産漁港課

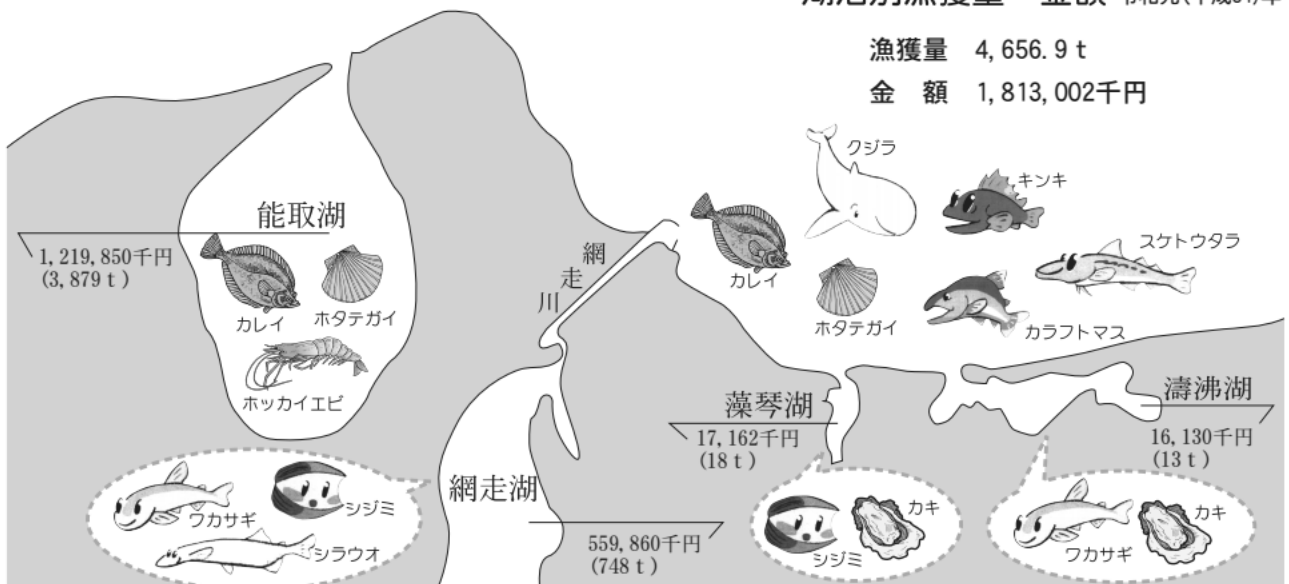
区分	さけ(千尾)	ます(千尾)	わかさぎ(万粒)	ほたて(千粒)	しじみ貝(kg)	くろがしらかれい(万粒)
23年度	50,849	14,643	53,800	183,066	21,600	55,200
24年度	50,227	14,821	54,300	187,171	24,145	55,200
25年度	49,589	12,186	48,800	194,799	29,880	55,200
26年度	52,291	15,148	45,400	206,173	28,000	55,200
27年度	51,920	15,532	31,900	266,467	25,000	55,200
28年度	51,692	15,434	20,400	246,014	35,000	55,200
29年度	52,095	15,046	16,900	207,617	25,700	55,200
30年度	51,618	14,196	25,840	208,006	21,500	55,200
R1年度	51,521	14,251	293,500	178,270	18,000	0
(網走)			(180,900)	(161,750)		
(西網走)			(112,600)	(16,520)		

※漁業法上の「内水面」であった能取湖は、平成30年9月1日より漁業法上の「海面」となったことに伴い、令和元年(平成31年)分から海面として取り扱っている。

## 湖沼別漁獲量・金額 令和元(平成31)年

漁獲量 4,656.9 t

金額 1,813,002千円



## 工業の推移

工業統計・経済センサス活動調査(従業者数4人以上の事業所) 情報政策課

区分	平成21年	平成22年	平成23年	平成24年	平成25年	平成26年	平成28年	平成29年	平成30年
事業所数(件)	65	67	58	72	68	67	58	57	52
従業者数(人)	1,563	1,433	1,281	1,202	1,397	1,447	1,580	1,552	1,522
製造品出荷額等(万円)	3,422,429	4,035,118	4,219,496	3,133,615	4,222,299	4,908,421	5,280,473	5,181,720	5,277,012

## 商業の推移

経済センサス-基礎調査及び経済センサス-活動調査(卸売、小売業) 情報政策課

区分	事業所数(件)	従業者数(人)	販売額(百万円)
平成24年	439	3,319	70,089
平成26年	439	3,122	72,258
平成28年	429	3,116	76,313

## 商業の状況

(平成28年経済センサス-活動調査) 情報政策課

区分	事業所数(件)	従業者数(人)
卸売業	83	537
小売業	346	2,579

## 製造業従事者規定別事業所数

(平成28年経済センサス-活動調査)

情報政策課

区分	1~4人	5~9人	10~19人	20~29人	30~49人	50~99人	100人以上	出向・派遣のみ	計
食料品	17	17	11	4	2	4	3	-	58
飲料・たばこ・飼料	1	1	6	-	-	-	-	-	8
繊維工業	1	-	1	-	-	-	-	-	2
木材・木製品	1	-	2	-	-	-	-	-	3
家具・装備品	4	1	-	-	-	-	-	-	5
印刷・同関連品	1	1	2	-	-	-	-	-	4
化学工業	2	-	-	-	-	-	-	-	2
窯業・土石製品	1	1	-	-	-	-	-	1	3
金属製品	3	1	2	-	-	-	-	-	6
はん用機械器具	1	2	-	-	-	-	-	-	3
生産用機械器具	2	-	-	-	-	-	-	-	2
電子部品・デバイス 電子回路	-	-	-	-	-	1	-	-	1
輸送用機械器具	2	2	-	-	-	-	-	-	4
その他	2	-	-	-	-	-	-	-	2
合計	38	26	24	4	2	5	3	1	103

## 従業者規模別事業所数(飲食店除く)

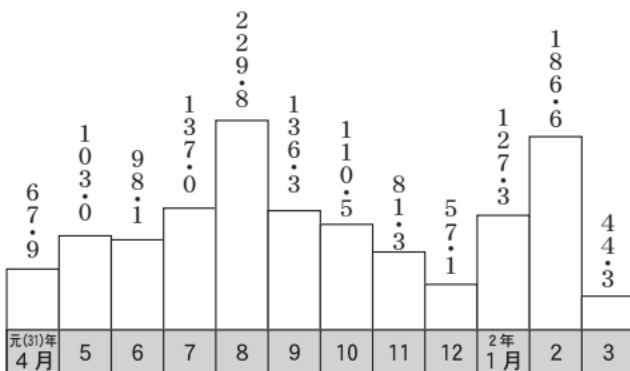
(平成28年経済センサス-活動調査)

情報政策課

区分	1~4人	5~9人	10~19人	20~29人	30~49人	50~99人	100人~	出向・派遣のみ	合計	
卸売	一般卸売業	48	9	8	3	3	-	-	2	83
小	各種商品小売業	1	-	-	-	-	-	-	1	1
	織・衣・身回品小売業	25	13	2	1	-	-	-	1	42
	飲食料品小売業	50	19	20	4	3	-	4	-	100
売	機械器具小売業	24	13	13	-	-	-	-	-	50
	その他の小売業	75	41	10	8	2	1	-	-	137
	無店舗小売業	11	4	1	-	-	-	-	-	16
合計	234	109	54	16	8	1	4	3	429	

## 月別観光客数

観光課  
(単位:千人)



## 観光客の推移

観光課

(単位:千人)

宿泊者数 観光客数

年度	宿泊者数(千人)	観光客数(千人)
26年度	359.8	1,415.9
27年度	374.0	1,532.4
28年度	365.8	1,530.2
29年度	385.5	1,624.0
30年度	354.7	1,472.6
元(31)年度	338.2	1,379.2



## 女満別空港の利用状況（定期便）

区分 年度別	乗降客数	搭乗率	運航率
女満別～札幌(千歳)			
28年度	202,419人	66.2%	97.0%
29年度	223,058	69.1	98.3
30年度	230,442	68.9	97.6
元(31)年度	221,996	69.0	98.4
女満別～東京			
28年度	505,874	74.2	99.5
29年度	533,619	77.2	99.5
30年度	541,201	77.6	99.0
元(31)年度	513,423	74.2	99.0
女満別～関西(7～9月)			
28年度	14,802	57.9	98.7
29年度	17,270	67.6	97.5
30年度	13,001	61.5	81.0
元(31)年度	17,080	64.3	100.0
女満別～名古屋(H5.7.1～)			
28年度	51,973	60.3	100.0
29年度	55,275	65.1	100.5
30年度	50,361	61.8	98.1
元(31)年度	50,781	64.5	98.5
女満別～伊丹(季節運航7～8月)			
28年度	5,437	91.7	100.0
29年度	5,125	87.6	98.7
30年度	5,594	92.6	98.7
元(31)年度	5,671	91.6	100.0
合 計			
28年度	780,505	70.6	98.2
29年度	834,347	73.8	98.9
30年度	840,599	73.7	98.0
元(31)年度	808,951	71.9	98.7

## 網走港出入貨物品目別割合

港湾課 令和元(平成31)年

輸・移出 (197,275t)

農水産品 132,618t 67.2%	軽工業品 43,536t 22.1%	化学工業品 10,001t 5.1%	その他 11,110t 5.6%
---------------------------	--------------------------	--------------------	------------------

輸・移入 (204,711t)

鉱産品 118,621t 57.9%	農水産品他 58,102 28.4%	化学工業品 27,976t 13.7%
--------------------------	--------------------------	---------------------

## 女満別空港の沿革

昭和10年 気象観測用飛行場として設置  
 昭和17年 海軍航空隊が美幌第二飛行基地として整備  
 昭和27年 米軍が不時着場として接収  
 昭和36年4月 空港の管理を女満別町から北海道に移管  
 昭和38年4月 第三種空港として供用開始  
 昭和40年6月 丘珠線に定期便就航  
 昭和45年 丘珠線由東京便就航  
 昭和60年4月 新女満別空港供用開始  
 東亜国内空港(株)定期便にジェット機就航  
 平成4年7月 全日本空輸(株)が大飯便運航開始  
 平成5年4月 全日本空輸(株)が名古屋便運航開始  
 平成7年6月 株日本エアシステムが福岡便運航開始  
 平成8年6月 株日本エアシステムが新潟便・広島便運航開始  
 7月 株日本エアシステムが仙台便運航開始  
 平成11年10月 株北海道エアシステムが函館便運航開始  
 11月 エアーニッポン(株)が丘珠便運航開始  
 平成18年3月 株北海道エアシステムの函館便運航終了  
 平成22年10月 株北海道エアシステムが千歳便運航開始  
 平成23年4月 株北海道エアシステムが丘珠便運航開始  
 5月 株北海道エアシステムの千歳便運航終了  
 平成24年10月 株北海道エアシステムの丘珠便運航終了  
 平成27年3月 新管制塔完成  
 平成28年3月 新管制塔運用開始

1. 空港の面積 1,666,906㎡
2. 飛行用施設
  - 着陸帯 長さ 2,620m 幅 300m 面積 786,000㎡
  - 滑走路 " 2,500m " 45m " 112,500㎡ (アスファルトコンクリート舗装)
  - 誘導路 " 3,167.5m " 30m " 99,910㎡ (アスファルトコンクリート舗装)
  - エプロン(A) " 375m " 193.5m " 72,562㎡
  - エプロン(B) " 92m " 70.0m " 6,440㎡ 合計79,002㎡
3. ターミナル施設
  - 旅客ビル 8,934.39㎡ 鉄筋コンクリート造2階一部3階建
  - 貨物ビル 815.80㎡ 鉄筋コンクリート造平屋建

北海道

## 網走港(重要港湾・検疫港)の施設概要

港湾区域は、網走港東防波堤灯台から279度600メートルの地点を中心とする半径2,100メートルの円弧のうち、同地点からそれぞれ90度及び305度に引いた線以北の部分、同地点から90度2,100メートルの地点から180度1,233メートルの地点まで引いた線、同地点から233度に引いた線及び陸岸に囲まれた海面並びに新橋下流の網走川水面である。

1. けい留施設
    - (1) 第1ふ頭 (-5.5m) 2バース
    - (2) 第2ふ頭1号岸壁 (-5.5m) 1バース
    - (3) 第2ふ頭2号岸壁 (-7.5m) 1バース
    - (4) 第3ふ頭1号岸壁 (-5.5m) 2バース
    - (5) 第3ふ頭2号岸壁 (-7.5m) 1バース
    - (6) 第4ふ頭1号岸壁 (-10.0m) 1バース
    - (7) 第4ふ頭2号岸壁 (-12.0m) 1バース
    - (8) 第5ふ頭岸壁 (-6.0m)
    - (9) ドルフィン (-8.0m) 1バース
    - (10) 物揚場 (-2.0m～-4.0m) 3,227m
    - (11) 船揚場 (-2.0～-3.5m) 115m
  2. 外かく施設
    - (1) 防波堤 4,996m (2) 波除堤 421m (3) 防潮堤 331m
    - (4) 突堤 14m (5) 導流堤 120m
  3. 水域施設
    - 泊地 888,159㎡
  4. 機能施設
    - (1) 上屋 7,548㎡ (9棟)
    - (2) 倉庫 1,992㎡ (2棟)
    - (3) 石油配分基地 600kℓ (6基)
    - (4) セメント基地 12,000t (2基)
    - (5) 小麦集出荷施設 18,000t (24基)
    - (6) 給水施設 19栓
    - (7) 航路標識 4力所
- 港湾課

## 保有車両数

北海道統計書(各年3月発行)

区分	28年	29年	30年	R1(31)年
乗用	14,213	14,048	14,195	14,140
軽自動車	11,616	11,682	11,629	11,663
貨物	3,295	3,291	3,298	3,244
その他	1,714	1,842	1,840	1,844
計	30,838	30,863	30,962	30,891

### 主要用途別建築確認等申請件数

建築課 (単位: 件)

区分 年度	専用住宅	共同住宅	併用住宅	店舗等	事務所等	倉庫・車庫等	工場	診療所	病院	ホテル 旅館	その他	合計
23	71	13	1	9	3	9	-	-	-	-	17	123
24	69	7	1	2	3	18	5	2	-	-	23	130
25	96	7	4	1	2	16	3	-	-	-	20	149
26	69	10	2	1	5	8	-	1	1	-	14	111
27	60	9	1	5	4	16	-	1	-	-	16	112
28	62	4	4	2	3	18	-	-	-	-	11	104
29	83	9	-	1	3	7	3	-	-	-	15	121
30	70	10	5	1	2	16	2	-	-	-	14	120
R1(31)	61	5	3	6	2	6	1	1	-	-	11	96

※ただし、件数は確認申請書及び計画通知の受理件数により、用途上不可分の関係あるものを1件とする。  
市、総合振興局確認(計画変更確認、工事届は除く)・工作物・建築設備・計画通知

### 市営住宅等管理戸数

建築課 (単位: 戸)



区分 年度	市営住宅	改良住宅	コミュニ ティ住宅	借上住宅	市営住宅 合計	道営住宅
23	1,587	72	15	70	1,744	444
24	1,587	72	15	70	1,744	472
25	1,587	72	15	70	1,744	488
26	1,587	72	15	70	1,744	488
27	1,587	72	15	70	1,744	488
28	1,615	72	15	70	1,772	488
29	1,603	72	15	70	1,760	488
30	1,643	72	15	70	1,800	488
R1(31)	1,602	72	15	70	1,759	488

### 火災発生件数 網走地区消防組合網走消防署 令和元(平成31)年

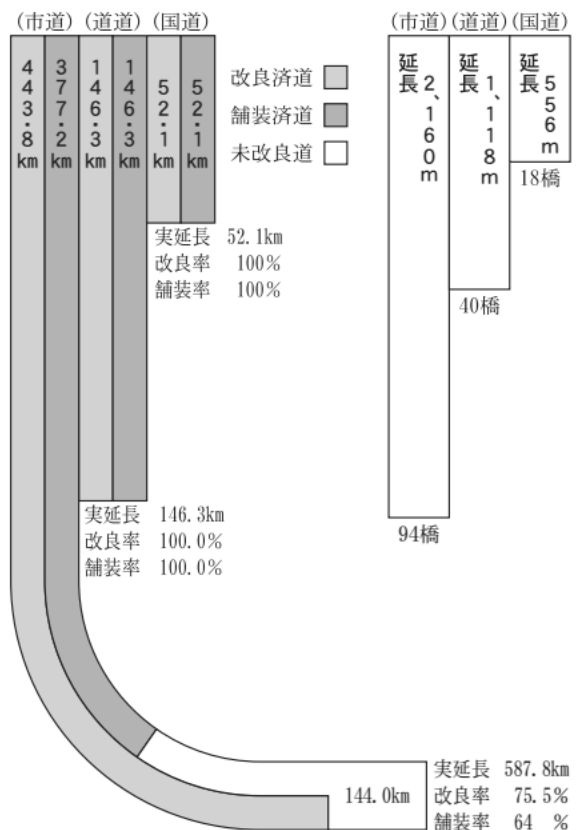
- 発生件数 14件  
建物8件・車両5件・その他1件
- 罹災世帯 5世帯
- 発生原因別件数  
(1) 煙草 1件 (2) たき火・取灰・残火 0件  
(3) ストープ 0件 (4) 電気配線 2件 (5) こんろ 1件  
(6) その他 10件 (7) 不明 0件
- 死傷者  
(1) 死者0名 (2) 傷者1名

### 救急活動状況 令和元(平成31)年

- 出動件数 1,608件
- 搬送人員 1,485人  
(1) 火災 1人  
(2) 交通事故 59人  
(3) 労働災害 11人  
(4) 運動競技 17人  
(5) 一般負傷 192人  
(6) 加害 6人  
(7) 自損行為 11人  
(8) 急病 901人  
(9) 水難 1人  
(10) その他 286人



### 道路の状況 都市管理課(令和2年4月) 橋梁の状況



※歩行者専用道は除く

# 学校の状況

(令和元年度学校基本調査)

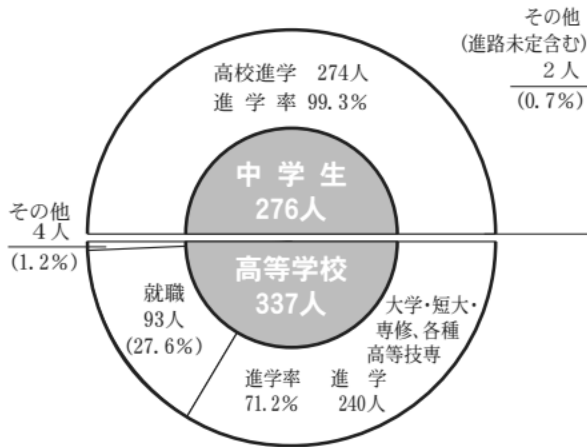
情報政策課

区分	学校数	学級数	教員数	児童・生徒数(人)		
				総数	男	女
小学校	9	109	186	1,655	846	809
中学校	6	51	109	855	450	405
高等学校	2	31	92	1,010	503	507
特別支援学校	2	29	89	130	107	23
専修学校	2	2学科3課程	10	37	2	35
各種学校	1	1課程	10	74	52	22
大学	1	4学科	53	※1,589		
幼稚園	4	16	38	328	155	173
認定こども園	2	11	56	303	166	137

※大学院含む

## 卒業者の進路状況

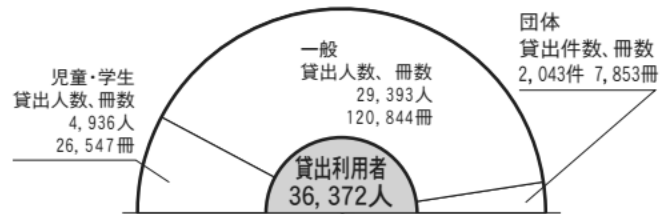
商工労働課(令和2年4月末現在)



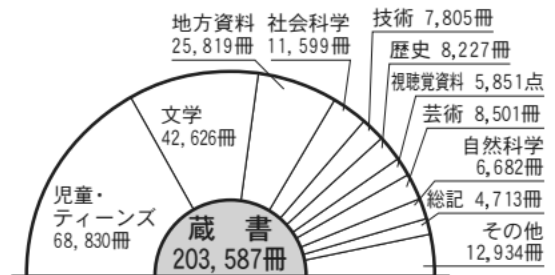
## 図書館の状況

市立図書館 令和元(平成31)年度

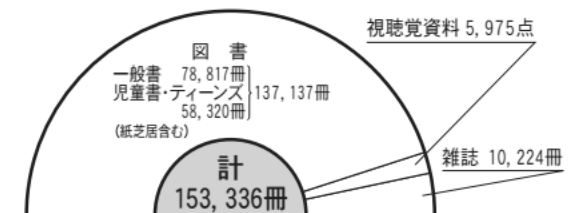
### 1. 利用人員・貸出冊数状況



### 2. 蔵書冊数

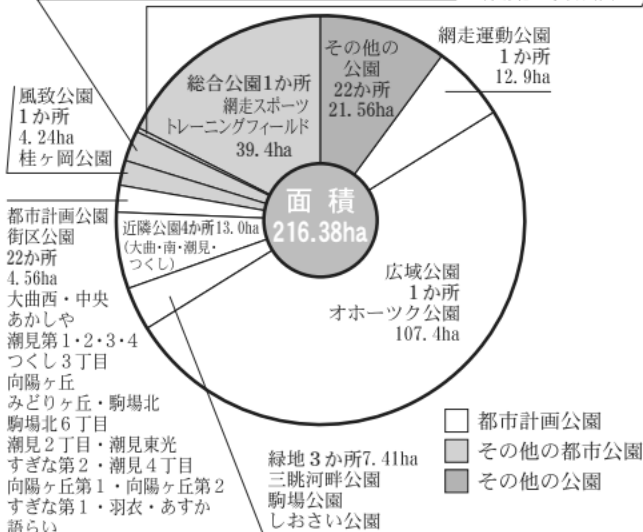


### 3. 図書別貸出状況 (分庫貸出冊数を除く)



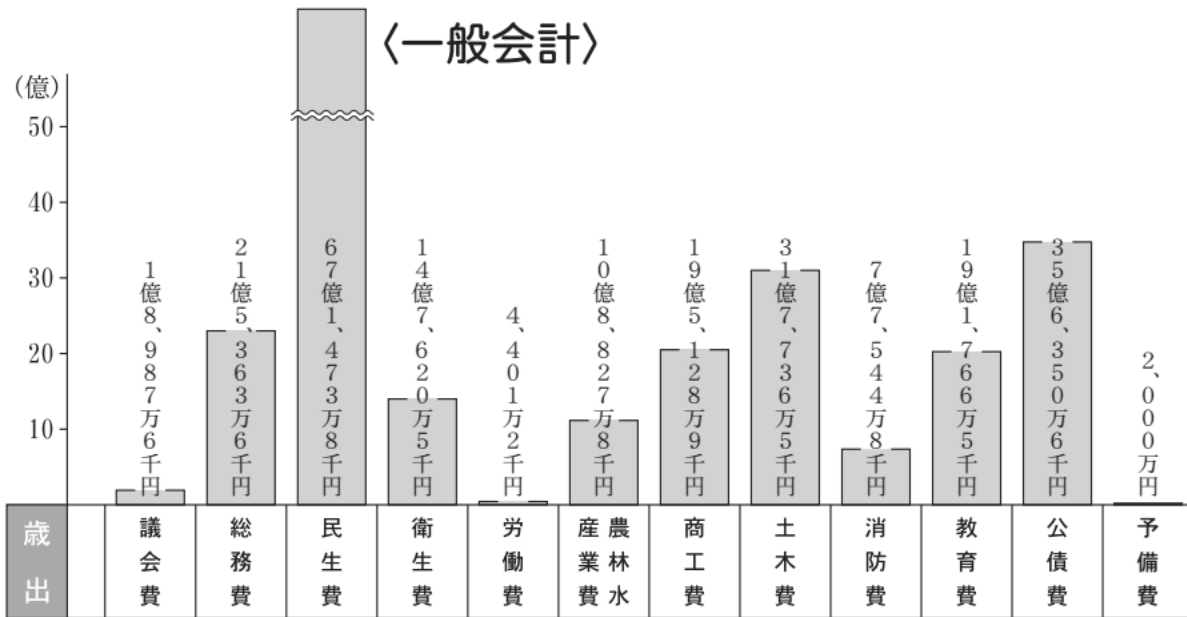
## 公園

その他の都市公園 街区公園32か所5.18ha  
 つくし3丁目西・自由ヶ丘・ふれあい・中央児童  
 ハマナス児童・鱒浦児童・潮見8丁目第1児童  
 駒場南8丁目・中台町児童・大曲児童・潮見6丁目  
 潮見11丁目・潮見5丁目・潮見望洋・ひばりヶ丘  
 潮見3丁目・潮見ガーデンヒルズ・秋桜・わかば  
 ほくせい・ファミリーポケット・ひまわり・桂町児童  
 台町第2児童・潮見8丁目第2児童・新町1丁目児童  
 海眺児童・緑町児童・大曲2丁目第1児童  
 大曲2丁目第2児童・潮見サニー・つくしヶ丘6丁目  
 緑地広場1か所0.73ha  
 駒場北4丁目公園

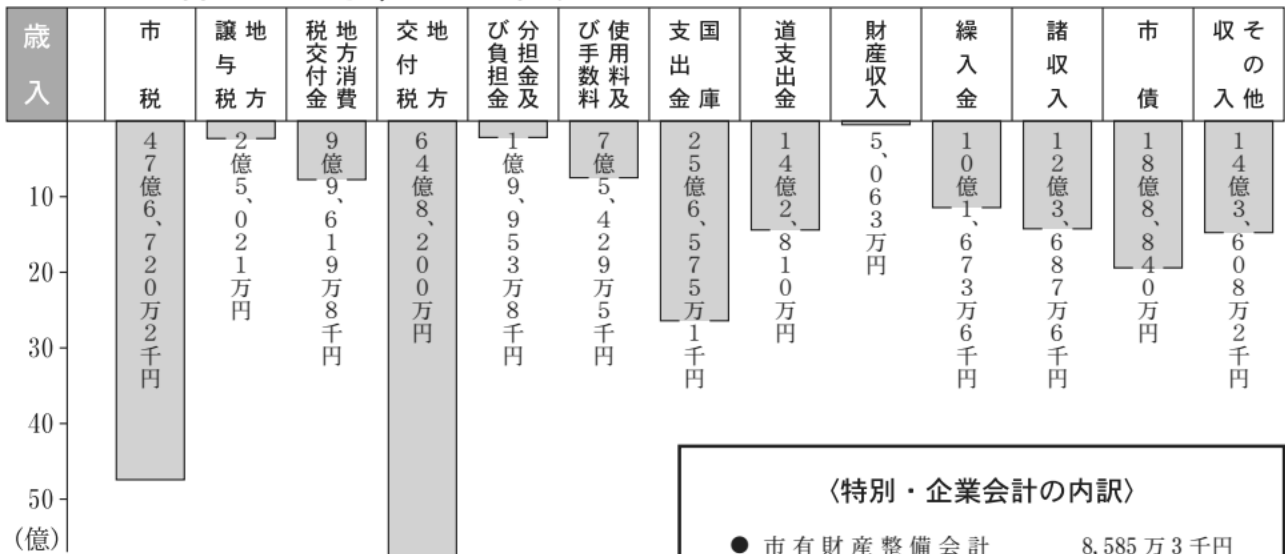


都市管理課(令和2年4月)

# 令和2年度 予算額 (一般会計)



合計 230億7,201万8千円



### 〈特別・企業会計の内訳〉

- 市有財産整備会計 8,585万3千円
- 国民健康保険会計 44億1,255万4千円
- 網走港整備会計 11億2,621万6千円
- 能取漁港整備会計 2億3,062万9千円
- 介護保険会計 35億2,750万2千円
- 後期高齢者医療会計 5億6,476万5千円
- 水道事業会計 19億9,212万5千円
- 簡易水道事業会計 2億1,921万円
- 下水道事業会計 28億9,249万6千円

### 〈一般・特別・企業会計の累計額〉

381億2,336万8千円

## 議 会

常任委員会等	党派別	定数
総務経済委員会 定数8人	自由民主党 2人	議員定数 <b>16人</b> (条例定数) 〈現員数 16人〉
文教民生委員会 定数8人	立憲民主党 3人	
議会運営委員会 定数8人以内	国民民主党 1人	
	公明党 2人	
	日本共産党 2人	
	無所属 6人	

# 社会教育・体育・文化・コミュニティ施設

施設名	開設年月	施設の概要
エコーセンター 2000 北2西3	平12年11月 43-3704	建物 4階建鉄筋コンクリート造、 一部鉄骨鉄筋コンクリート造 8,452.66㎡ 施設 アトリウムロビー、エコーホール(465人)、 大会議室、展示室、クッキング室、交流室、 学習室、視聴覚室、研修室、乳幼児室、茶室、 会議室、工芸室、音楽練習室、リハーサル室、 楽屋、創作室、和室等
網走市立図書館 北2西3	明39年1月 平12年11月移転 43-2426	建物 鉄筋コンクリート造、一部鉄骨 鉄筋コンクリート造4階建の1・2階の一部 1,543.22㎡ 施設 一般・児童図書コーナー、福祉コーナー、 視聴覚コーナー、雑誌・くらしのコーナー、 ティーンズコーナー、おはなし室、こども 用トイレ、地方資料コーナー、地方紙閲覧 コーナー、ボランティア室、対面相談室等
網走市立 郷土博物館 桂町1丁目1-3	昭11年11月 43-3090	建物 木造モルタル、2階一部鉄筋コンクリート 810㎡ 施設 展示室、資料保管室等
モヨロ貝塚館 北1東2	昭40年6月 43-2608	建物 木造、地下1階地上2階 681㎡ 施設 国史跡最寄貝塚ガイダンス施設 改装 平成25年5月
網走市民会館 南6西2	昭43年2月 43-4394	建物 鉄筋コンクリート地上3階、地下1階 3,257.7㎡ 施設 大ホール(957人)、大会議室(120人)等
網走市立美術館 南6西1	昭47年8月 44-5045	建物 鉄筋コンクリート、一部2階建 1,172.805㎡ 施設 第1・2・3・4展示室等
天都山展望台・ オホツク流水館 字天都山244-3	平27年8月新築 43-5951	建物 2,154.50㎡ 施設 5面スクリーンシアター、プロジェクショ ンマッピング、流水体感室、展望ルーフ ほか
道立北方民族博物館 潮見309-1	平3年2月 45-3888	建物 鉄筋コンクリート2階建 3,292.06㎡ 施設 展示室、講堂、研究室
卯原内鉄道記念館 卯原内89	昭63年1月	建物 鉄筋コンクリート2階建 面積 284.67㎡ 待合室、展示室
卯原内交通公園 卯原内89	昭63年6月	施設 蒸気機関車、客車 面積 4,136㎡
能取交通公園 能取	昭63年6月	面積 517㎡
網走地方 教育研修センター 駒場北4丁目2-21	昭46年12月 43-2917	建物 補強コンクリートブロック一部鉄骨 670.8㎡ 施設 講堂、研修室(第1・第2)、理科実験室、 会議室、図書資料室等
網走市 水産科学センター 能取港町1丁目1	平4年6月 47-1166	敷地 4,525㎡ 建物 鉄筋コンクリート一部2階建 891.22㎡ 川と湖の学習館 337.0㎡ 水産科学センター 554.22㎡
網走市南 コミュニティセンター つくしヶ丘4丁目8-5	平3年1月 44-2026	建物 鉄筋コンクリート造(一部鉄骨造2階建) 1,130㎡ 施設 大集会室、研修集会室(8室)、調理実習室
網走市潮見 コミュニティセンター 潮見4丁目113-1	平5年10月 44-8885	建物 鉄筋コンクリート造(一部鉄骨造2階建) 1,221㎡ 施設 大集会室、研修集会室(8室)、調理実習室
網走市北 コミュニティセンター 北4条西4丁目6-1	平6年5月 43-7191	建物 鉄骨造2階建 1,466㎡ 施設 研修集会室(7室)、調理実習室、体育室
網走市西 コミュニティセンター 大曲2丁目5-6	平8年4月 44-0288	建物 鉄骨造平屋建 686㎡ 施設 大集会室、研修集会室(5室)、調理実習室
網走市西網走 コミュニティセンター 卯原内5番56	平10年12月 47-2830	建物 鉄骨造平屋建 635㎡ 施設 大集会室、研修集会室(4室)、図書室 調理実習室
網走市呼人 コミュニティセンター 字呼人344-1	平14年4月 48-2255	建物 鉄骨造平屋建 681㎡、プレハブ 74㎡ 施設 多目的ホール、研修集会室(3室)、 調理実習室
網走市向陽ヶ丘 住民センター 向陽ヶ丘4丁目1-11	平12年11月 45-5550	建物 鉄骨造平屋建 423㎡ 施設 多目的ホール、研修集会室(3室)、 調理実習室

施設名	開設年月	施設の概要
網走市駒場 住民センター 駒場北4丁目37-118	平17年12月 44-0505	建物 鉄骨造、防火サイディング2階建 596㎡ 施設 多目的ホール、和室(2室)、調理室、 会議室(2室)、図書コーナー
網走市食品加工 体験センター 「みんぐる」	平18年4月 48-3210	建物 鉄骨造2階建 981㎡ 施設 加工室、乳製品加工室、会議室、洗浄スベ ース、機械室、休憩室、更衣室、倉庫、サニ タリールーム
総合体育館 駒場南1丁目8-1	昭51年10月 43-3647	建物 鉄筋コンクリート一部2階建 5,210㎡ 施設 第1体育室(アリーナ)第2~第4体育室、 第1トレーニング室、第2トレーニング室、 多目的トイレ、事務室、更衣室、シャワー 室、会議室等(収容人員 3,300人)
市営野球場 駒場南1丁目16	昭29年7月 43-6979	面積 18,000㎡(収容人員 7,000人) 施設 スコアボード、スタンド、センター 110m、 両翼 90m、夜間照明6基等
市営桂町球技場 桂町4丁目40番地	平21年6月 43-3647	面積 9,916㎡ 施設 管理棟、駐車場、駐輪場、夜間照明3基 敷地 グラウンド部分芝生、敷地面積4,600㎡
市営スケート場 大曲2丁目100	昭50年12月 43-6979	1周 400m 特設リンク 13,000㎡ 施設 管理棟、休憩棟、トイレ、給水栓等
市営スキー場 (レックビュー スキー場) 呼人28	昭51年10月 48-2550	敷地 39.7ha(ゲレンデ 15.5ha) 施設 ロッジ、駐車場、 ペアチェアリフト 900m、夜間照明44基、 コース7
山麓ロッジ (休けい舎) 呼人28	平4年12月 48-2550	建物 鉄筋コンクリート地上2階地下1階 790㎡ 施設 休憩室・売店・食堂・トイレ、管理室、パ トロール室、貸スキー室、チューニングコー ナー
山頂ロッジ (上水道施設に併設) 呼人15-2	平5年12月	建物 鉄筋コンクリート2階建 537㎡ 施設 事務室、トイレ、更衣室、休憩室
陸上競技場 駒場南1丁目115	昭51年10月	平14年5月より全天候型として供用 面積 26,000㎡ 1周 400m 施設 3種公認陸上競技場 直線 9コース、曲線 8コース (収容人員 3,500人)
キャンプ場	昭49年3月	3ヵ所(呼人、天都山、能取港町)
網走市呼人 探鳥遊歩道 呼人	昭56年8月	施設 探鳥遊歩道 全長7km
こまば木のひろば	平成元年	面積 16.7ha 施設 森の家、展望塔、あずま屋 敷地 園路総延長 4,340m
網走 ゲートボール場 駒場南1丁目	昭58年10月	面積 3,048㎡ 4面 施設 東屋1棟
網走運動公園 パークゴルフ場 駒場南1丁目	昭62年6月	面積 18,700㎡ コース 18ホール 835m 芝
網走市民健康プール 駒場南1丁目17	平27年4月 43-0450	建物 鉄骨コンクリート造り一部鉄骨造り 地上2階 総面積 2,608.32㎡ 公認競泳プール 25m×15m 7コース 児童プール 9.5m×8m 多目的プール 14m×7.75m ジャグジー 20.25㎡ 多目的ルーム 211.85㎡ 施設 採暖室・更衣室・シャワー室、多目的更衣 室(シャワー)・多目的トイレ・受付・ロビー・ 2階休憩スペース
網走市西地城 プール 卯原内89-1	平2年6月 47-2263	建物 鉄骨造平屋建 建築面積 669㎡ 25m 5コース (内1コースは初心者用) 幼児用プール 施設 更衣室・事務室・機械室 (150人収容)
網走湖ボート場 呼人	昭62年6月	面積 25,000㎡(収容人員 3,000人) コース 1,000m 4コース(特設) 日本ボート協会C級公認コース

施設名	開設年月	施設の概要
網走スポーツ・トレーニングフィールド	ラグビー場 呼人348-1	面積 18,000㎡ 芝 芝スタンド 収容人数 8,000人
	サッカー場 呼人346-1	面積 38,700㎡ 芝 サッカー又はラグビーコートで2面 多目的利用可能
	多目的芝生広場 呼人711-1	ソフトボール場で2面 サッカー又は ラグビーコートで4面 面積 54,000㎡ 芝 夜間照明1面分、多目的利用可能
	テニスコート 呼人708	砂入人工芝(オムニ)コート 16面 夜間照明8面分
	パークゴルフ場 呼人	コース 18ホール(パー66) 703m 芝
	アーチェリー場 呼人707-1	コース 90m級 14的 芝 1面
	レクリエーション広場 呼人705-2	ゴーカートコース 1,000m おもしろ自転車コース 700m
	野球場 呼人712-2	面積 21,000㎡(収容人員 1,787人) スコアボード、スタンド、 センター 120m、両翼 97m
	オホツクドーム 呼人339-1	建物 膜構造平屋建一部鉄骨造 建築面積 3,344㎡ 施設 アリーナ(砂入人工芝 54m×54m) 事務室、ロビー、トイレ、更衣室
	投てき練習場	面積 14,308㎡ 砲丸投げ、ハンマー投げ、やり投げ、 円盤投げ
すばーく網走 駒場南1丁目17	建物 鉄骨造平屋建 建築面積 1,181㎡ 人工芝(オムニ)コート 2面(15m×20m) 施設 休憩室、事務室、更衣室、トイレ、 多目的利用可能	
オートキャンプ場 (てんとらんど)	面積 約12ha センターロジ 1棟、ロジ 17棟 キャンピングカーサイト 8サイト プライベートカーサイト 20サイト フリーサイト 22サイト パーベキューハウス、パーベキューコーナー、キャン ンバーズシアター、炊事棟 2棟、トイレ棟 3棟、 ビーチバレー、ストリートバスケットコート各1面 パークゴルフコース 9ホール	
レイクサイドパークのどろ 能取港町5丁目1番	面積 17.3ha 施設 センターハウス・パークゴルフ場 36ホール キャンプ場(プライベートサイト3カ所・ オートサイト22カ所・フリーサイト25 ~30張)・コテージ3棟・パオ2棟・ 炊事棟2棟・遊戯広場・野外ステージ イベント広場等、トイレ(4カ所)	
みなと観光 交流センター (道の駅 流水街道網走) 南3東4	建物 鉄筋コンクリート造一部木造 1,399.66㎡ 施設 24時間トイレ、休憩コーナー、地元特産品 の紹介・販売コーナー、交流スペース(冬期 間おろら待合所)、観光案内所、喫煙ルー ム、フードコート	
網走市農村環境 改善センター 北浜235の1	建物 鉄筋コンクリート・一部鉄骨造2階建 面積 827㎡ 施設 多目的ホール、保育室、給湯室、研修室	
網走市嘉多山地区 総合研修センター 嘉多山474の1	建物 木造平屋建 面積 315㎡ 施設 研修室、和室2、調理室	
網走市浦士別地区 集落センター 浦士別461の1	建物 木造平屋建 面積 257㎡ 施設 研修室、和室2、調理室、保育室	
網走市中央地区 総合研修センター 藻琴213-3	建物 木造平屋建 面積 620㎡ 施設 多目的大ホール、調理室、小会議室、 和室2、研修室2	
網走市農業総合 管理センター	建物 セラミックブロック1棟 面積 636㎡ 施設 資料室展示、情報収集室、研修室、 試験分析室、料理研修室	
清 沸 湖 水鳥・湿地センター	建物 木造平屋建て 面積 596.2㎡ 施設 展望コーナー、展示室、レクチャー室、 ボランティア室等 敷地 6092.4㎡	

労働関係施設

施設名	開設年月	施設の概要
網走市能力 開発センター (網走地方高等 職業訓練校) 大曲1丁目1-4	昭39年12月 平元年11月改築 43-3256 平26年10月移転	建物 鉄骨コンクリート造2階建 929.23㎡ 科目 木造建築、建築塗装、配管 計3科目
網走市勤労 青少年ホーム 桂町2丁目1-3	昭50年4月 43-3396	建物 鉄骨コンクリート造2階建 664.19㎡ 施設 集会室、音楽室、会議室、軽運動場
網走市勤労者 総合福祉センター (ソレイユ網走) 桂町2丁目	平4年10月 43-0840	建物 鉄筋コンクリート造2階建 一部鉄骨造 1,231.35㎡ 施設 体育室、会議室、研修室、和室等

産業関係施設

施設名	開設年月	施設の概要
網走市小麦 集出荷施設	平26年4月	建物 荷受設備 100t/h×2系列 貯蔵設備 750t×24基 船積設備 500t/h×1系列 陸送設備 100t/h×1系列 面積 1,522.69㎡ 施設 機械棟、サイロ棟 敷地 8,917㎡
網走市麦類乾燥調 製貯蔵施設	平14年12月 44-6111	建物 荷受設備 40t/h×12系列 乾燥設備 80t×4基、107t×5基 貯留設備 60t×128基 調製設備 12t/h×5系列 貯蔵設備 500t×20基、1070t×10基、650t×15基 面積 11,131.28㎡ 施設 計量棟、機械棟、貯蔵棟、集塵庫 敷地 47,719㎡

社会福祉施設

施設名	開設年月	施設の概要
ふれあい 活動センター	平17年8月 地域活動支援セ ンターふれ愛 45-4688 地域活動支援セ ンターニボグリ 44-5992 網走消費者協会 44-7076 網走地区更生保護 サポートセンター 44-4567	建物 鉄骨・鉄筋コンクリート造地下1階付平屋 建 面積 1,788㎡ 施設 地域活動支援センターふれ愛、地域活動支 援センターニボグリ、網走消費者協会、 網走地区更生保護サポートセンター、 網走市手をつなぐ育成会、アイヌ協会、 休憩室、調理室、トイレ 敷地 4,553㎡
網走市へき地 さんごそう保育園 卯原内180の24	平31年4月 47-2153	建物 木造・平屋建て 359.64㎡ 定員 40名 施設 保育室、遊戯室、事務室等
網走市音根内地区 福祉会館 音根内185の8	平5年9月 46-3059	建物 木造平屋 186㎡ 施設 研修室、和室、調理室、事務室
網走市能取地区 福祉会館 能取244の16	平6年9月 47-2066	建物 木造平屋 267㎡ 施設 集会室、事務室、調理室、和室
網走市総合福祉センター 北11東1	昭51年4月 43-2472	建物 鉄筋コンクリート 1,313.89㎡ 施設 陶芸室、大・中・小集会室、リハビリ室、 大浴場、休憩場
網走市子ども発達 支援センター 「ふわり」 北11東1	昭62年4月 44-1884	建物 鉄筋コンクリート2階建 797.59㎡ 施設 訓練室、研修室、プレイルーム、事務室
網走市老人 デイサービスセンター 北11東1	平6年10月 43-0855	建物 鉄筋コンクリート平屋 348.30㎡ 施設 日常動作訓練室、食堂、相談室、浴室、 脱衣室、介護教育室、休養室、厨房、事務室

施設名	開設年月	施設の概要
(児童館) 桂町児童センター 桂町2丁目1-3	昭50年3月 43-3396	勤労青少年ホーム内 39㎡
いせの里児童センター 北11条西4丁目1-5	平31年4月 67-5197	建物 木造モルタル 504.59㎡ 施設 遊戯室、図書学習室等
網走市立西児童館 新町1丁目9-16	昭52年1月 43-3252	建物 木造モルタル 217.89㎡ 施設 遊戯室、図書学習室等
つくし児童センター つくし丘5丁目9-17	昭55年1月 43-0224	建物 ブロック一部鉄骨 301.3㎡ 施設 遊戯室、図書室
潮見児童センター 潮見8丁目4-6	昭57年1月 45-1025	建物 補強コンクリートブロック一部鉄骨 301.32㎡ 施設 遊戯室、図書室、集会室等
(常設保育所) いせの里保育園 北11条西4丁目1-5	平31年4月 44-7591	建物 木造モルタル 1,242.65㎡ 定員120名 施設 保育室、ほふく室、遊戯室、事務室等
ひまわり保育園 駒場北4丁目2-18	昭45年2月 44-0884	建物 木造モルタル 695.25㎡ 定員60名 施設 同上
認定こども園つくし つくし丘5丁目9-3	平24年4月 43-3434	建物 木造モルタル 653.87㎡ 定員100名 施設 同上
認定こども園しおみ 潮見8丁目4番9号	平31年4月 44-3222	建物 木造モルタル 707.91㎡ 定員70名 施設 同上
(子育て支援施設) 網走地域子育て 支援センター ひまわり 駒場北4丁目2-18	平14年4月 61-1700	ひまわり保育園に併設
子育て支援センター どんぐり 北10条西3丁目9	平24年4月 44-8700	建物 木造平屋建 面積 建築 431.63㎡ 延床 418.38㎡ 施設 遊戯室・子育て支援室・調理室・授乳室・ 相談室等 敷地 1,999.84㎡
子育て世代包括支援 センター ユカリエ 北3西4	令元年6月 43-8481	保健センター内

## 保健・衛生施設

施設名	開設年月	施設の概要
網走市 保健センター 北3西4	平5年4月 43-8450	建物 鉄筋コンクリート2階建 876㎡ 施設 集団検診室、乳幼児健診室、リハビリティ室、 相談室、事務室
道立高等看護学院 北12西2	昭46年4月 44-6444	建物 鉄筋コンクリート3階建 2,552㎡ 施設 教室、事務室、視聴覚室、看護実習室、講堂等 定員 1年生40名、2年生40名

施設名	開設年月	施設の概要
二見ヶ岡クリーン センター 二見ヶ岡290番地	平6年4月 47-2082	建物 鉄筋コンクリート 404.26㎡ 型式 処理施設 能力 20㎏/日
網走市八坂火葬場 八坂38番地21	平22年11月 43-2706	敷地 5,964.26㎡ 建物 鉄筋コンクリート一部2階建 1,286.66㎡ 施設 告別室、炉前ホール、収納室(2室)、 待合ロビー、待合室(洋1室、和2室)、 駐車場ほか、火葬炉(4基)、胞衣炉(1基)
網走市桂町墓地 桂町3丁目	昭15年12月 -	面積 46,761㎡ 墓所 2,658区画
網走市営潮見墓園 潮見	昭49年6月	敷地 118,088㎡ 墓所 1,729区画 水呑場、駐車場、東屋 合葬墓 1基
網走市廃棄物処理場 明治	平30年4月 43-6881	最終処分場 ・埋立施設 21,600㎡ ・埋立容量 139,000㎡ ・浸出水処理施設 処理能力 80㎡/日
網走市廃棄物処理場 八坂	平14年5月	最終処分場(旧) ・埋立処分場 228,009㎡ (うち埋立面積 26,500㎡) ・浸出水処理施設 (凝集沈殿+砂ろ過処理) 65㎡/日
網走市破砕・ リサイクル施設 明治	平29年4月 43-6881	建物 鉄骨造一部鉄筋コンクリート造 処理能力 31.7t/日
網走市生ごみ 堆肥化施設 明治	平29年4月 43-6881	建物 鉄骨造 処理能力 13.0t/日
網走市公共下水道 スラッジセンター 港町124番地の1 (汚泥専用処理施設)	平元年4月 45-2580	敷地 7,266㎡ 建物 鉄筋コンクリート地上2階地下1階 汚泥濃縮槽2池 遠心濃縮機2台 汚泥消化タンク2基 汚泥脱水機3台 ガスタンクホルダー1基 消化ガス発電機4台
網走浄化センター 港町6番地の22	昭52年7月 43-2175	敷地 12,004㎡ 建物 鉄筋コンクリート一部3階地下1階建 型式 嫌気・無酸素・好気法 能力 24,100㎡/日
網走市能取港町 水産加工団地汚水 処理施設 能取港町2丁目6	昭54年4月 47-1156	敷地 25,000㎡ 建物 鉄筋コンクリート一部2階建 型式 標準活性汚泥法+接触酸化法+ろ過法 能力 2,000㎡/日

## 史跡 桂ヶ岡砦跡(チャシ)

アイヌ文化を代表する遺跡で、桂ヶ岡砦跡は丘の一端を利用して空壕をめぐるし、砦としたものです。

## 史跡 モヨロ貝塚

オホーツク文化の代表的な遺跡です。20数個の竪穴式住居跡と大規模な貝塚、墓があり、貝塚からは海獣のほか、精巧な土器や骨角器などが多数発見されています。

## 名勝 天都山

海拔207メートルの天都山からは、網走から知床半島にかけて海岸線が大きく弧を描くなど壮大な眺めが見られます。

## 国指定重要文化財 博物館網走監獄内

・庁舎、舎房及び中央見張所、教誨堂  
網走監獄における主要施設であり、明治期の木造監獄建築の数少ない遺例として歴史的価値の高いものです。中でも舎房及び中央見張所は、木造の放射状舎房が完全に残る唯一のもので、五翼放射状平屋舎房といわれ、当時の標準的な獄舎の特徴を備えた重要なものです。

・旧網走刑務所二見ヶ岡刑務支所(二見ヶ岡農場)  
明治29年、北海道集治監網走分監の屈斜路外役所として開設されたものです。施設は5棟からなる一連の施設を残している貴重な建築群で、刑務所の構外農園施設の発展過程を示す行刑史上高い価値の認められるものです。

## 登録有形文化財 博物館網走監獄内

・レンガ造り独居房、裏門、哨舎4棟 計6棟  
大正8年頃建造のレンガ造り独居房、同13年建造の裏門ほか、いずれも希少な近代の代表的行刑施設建造物です。

## 登録有形文化財 網走市立郷土博物館

・網走市立郷土博物館本館、新館  
建築家田上義也の設計による昭和11年建築の道内最初期の博物館。ライト風意匠と雪国の造形の調和した建造物です。

## 市指定有形文化財 永専寺山門

網走監獄正門として明治45年に建設。大正13年、永年にわたり、教誨師だった寺永法専住職のもとに移築されたものです。

## 市指定有形文化財 鱒浦稲荷神社絵馬

網走の場所請負人であった藤野喜兵衛が、航海の安全を祈願して弘化2年から明治7年までに奉納した船絵馬です。

## 市指定有形文化財 網走神社絵馬

藤野喜兵衛が、航海の安全と大願成就の感謝のしるしとして文政4年から明治6年までに奉納した船絵馬です。

## 市指定天然記念物 ポンモイ柱状節理

ポンモイ海岸の沿岸にある安山岩の柱状節理で、オホーツク海と調和して美しい海岸景観を呈しています。

網走村の名が  
与えられる(開基)

網走郡役所が開庁

網走簡易小学校開校

釧路監獄署の  
網走囚人宿泊所設置

網走本線全通

網走築港起工式

釧網線全通

市制施行

網走国定公園指定

昭和	大正	明治
44 41 39 34 33 29 26 24 22 11 7 6 5	15 14 11 10 8 7 4 元 正 39	35 30 24 23 20 18 17 16 13 9 5 4 2
<p>3月網走築港工事竣工</p> <p>9月20日釧網線全通</p> <p>10月1日石北線全通</p> <p>10月漢網東線・西線開通</p> <p>11月3日北見郷土館設立(23年市立網走郷土博物館となる)</p> <p>2月11日網走市制施行、同時に東藻琴分村</p> <p>5月15日網走消防本部、消防署開庁式</p> <p>5月28日網走漁業協同組合設立</p> <p>7月1日網走土木現業所から網走開発建設部を分離</p> <p>11月21日網走市水道通水式</p> <p>7月1日網走市広報「あばしり」創刊</p> <p>10月10日網走市新庁舎落成記念式</p> <p>2月18日第1回オホーツク流水まつり開幕</p> <p>1月11日能取湖第4種漁港に指定</p>	<p>10月5日網走・野付牛間鉄道開通し、網走本線全通</p> <p>4月1日網走町・能取村・藻琴村合併して1級町村制施行</p> <p>9月網走に初めて電気が通る(網走電気株式会社創立)</p> <p>7月15日釧路地方裁判所網走支部開庁</p> <p>8月13日網走築港起工式挙行</p> <p>4月1日網走町から女満別分村</p> <p>4月1日網走町から女満別分村</p> <p>4月1日網走町から女満別分村</p> <p>11月10日釧網線の網走、斜里間開通</p> <p>網走支庁庁舎川向へ新築移転</p>	<p>8月15日蝦夷を改めて北海道と称し11国86郡とする</p> <p>網走川に初めて架橋</p> <p>3月蝦夷地が北海道と改められ北見国網走郡の呼称が定まり、網走村の名が与えられる</p> <p>4月天塩国舌前から北見国宗谷・枝幸・網走を経て、根室に至る郵便路線開通</p> <p>7月15日網走郡役所開庁</p> <p>2月19日根室警察署網走分署を設置</p> <p>9月25日網走簡易小学校開校</p> <p>網走郡役所および網走小学校新築</p> <p>1月郡役所所在地に警察署を置く</p> <p>5月3日網走郡最寄村に釧路監獄署の網走囚人宿泊所を設ける</p> <p>釧路から標茶を経由し網走に電信線を架設</p> <p>釧路集治監網走分監設置、8月16日北海道集治監網走分監となる</p> <p>10月網走支庁が設置される</p> <p>4月1日全道62町村に初めて2級町村制が布かれ、支庁管内では北見町外8カ村を網走町、能取村、藻琴村として各2級町村制施行</p> <p>4月道庁出先機関として網走土木派出所設置</p> <p>1月21日網走新聞雑誌縦覧所私設。翌年網走図書館と改称</p>

# あばしりの年譜

## 市民憲章制定

## カナダ・ポーツアルバーニ市と姉妹都市提携

## 東京農業大学開学

## 糸満市と友好都市提携

昭和	平成
47 46 45 53 54 55 57 59 61 62 63 元 成	3 5 6 7 8 9 10 12 13 14 15 16 17 18 21 22 24 25 27 29 30
<p>7月30日北網地区広域市町村圏に指定</p> <p>7月17日網走市憲章制定</p> <p>8月12日網走市開基100年・市制施行25年記念式</p> <p>4月15日網走港重要港湾指定</p> <p>12月1日網走支庁総合庁舎新築落成式</p> <p>4月1日重要港湾網走港の国際貿易港指定</p> <p>7月7日能取漁港の開港</p> <p>7月1日重要港湾網走港の検査港指定</p> <p>11月8日釧網線鉄道高架開通式</p> <p>2月9日カナダ・ポーツアルバーニ市との姉妹都市提携</p> <p>3月19日漢網線廃止</p> <p>8月25日網走港新港地区マインナス10m岸壁竣工式</p>	<p>4月10日東京農業大学生物産学学部開学</p> <p>5月24日トテムポール建立</p> <p>9月1日apt・4オープン</p> <p>1月15日流水観光砕氷船「おろろ」就航</p> <p>2月10日北海道立北方民族博物館オープン</p> <p>10月10日網走スボーツ・トレーニングフィールドオープン</p> <p>4月1日網走市保健センターオープン</p> <p>6月6日網走消防100年記念式</p> <p>8月2日網走港新港地区マインナス12m岸壁竣工式</p> <p>6月12日オートキャンプ場「てんとらんど」オープン</p> <p>9月16日「オホーツク北網地方拠点都市地域」指定</p> <p>1月14日流水観光砕氷船「おろろ2」就航</p> <p>10月31日オホーツク・インターネット開設</p> <p>10月1日網走市市制施行50年記念式</p> <p>6月1日オホーツクドームオープン</p> <p>11月23日エコーセンター2000オープン</p> <p>12月1日沖繩県糸満市と友好都市提携</p> <p>7月1日レイクサイドパークのこころオープン</p> <p>7月1日レイクサイドパークのこころオープン</p> <p>4月24日山形県天童市と観光物産等相互交流協定締結</p> <p>2月5日神奈川県厚木市と友好都市盟約締結</p> <p>4月14日食品加工体験センター「みんぐろ」オープン</p> <p>1月19日みなと観光交流センター「流水街道網走」オープン</p> <p>6月6日新八坂火葬場の一部供用開始</p> <p>11月17日新八坂火葬場の全面供用開始</p> <p>5月23日瀧沸湖水鳥・湿地センターオープン</p> <p>5月1日毛三〇貝塚館リニューアルオープン</p> <p>8月1日天都山展望台・オホーツク流水館移転新築オープン</p> <p>4月1日破碎・リサイクル施設、生ごみ堆肥化施設供用開始</p> <p>4月17日日本体育大学附属高等支援学校開学</p> <p>8月1日消化ガス発電設備供用開始</p>

