



abashiri  
市勢要覧資料編

2025



(写真上) **網走市新庁舎**:新たなまちづくりの拠点として、令和7年2月25日に新庁舎が開庁しました。  
「市民と自然にやさしいスマート庁舎」をコンセプトに、市民利用の多い窓口と保健センターを1、2階に集約し、環境に配慮した設備を導入したほか、災害時には5階議場を一時避難スペースとして活用するなどの防災機能も備えています。

(写真下) **道の駅「流水街道網走」入館者1,000万人達成**:流水観光砕氷船の発着場を備えた道の駅「流水街道網走」の入館者数が、平成21年1月のオープンから17年目で1,000万人を達成しました。セレモニーでは記念のくす玉を割り、網走の特産品のカニやニボネのグッズなどが贈呈されました。

## 沿革

網走地方で人類の生活が始まったのは、およそ2万年前からであり、国の史跡に指定されているモヨロ貝塚を始め、今に残る数多くの遺跡群が、それを証明している。

明治5年、北見国網走郡の呼称が定まり、網走村の名が与えられた。その後、北見4郡(斜里、網走、常呂、紋別)の中心地として、開拓史根室支庁網走出張所の所在地となった。同13年には網走出張所は郡役所となり、同30年、その管轄区域をもって網走支庁(現在のオホーツク総合振興局)が設置された。

明治、大正期は網走を中心に交通網の整備が進んだ。明治23年は釧路道路(網走―釧路)が完成し、翌24年は中央道路(網走―旭川)が開通。大正元年は十勝と網走を結ぶ鉄路の網走本線(池田―札幌)が敷設され、同11年は湧網線(網走―中湧別)に新線が開けた。大正8年には港湾工事が開始され、同12年に竣工した。

陸海交通の要衝となった網走は、オホーツク海の大漁田を擁する水産業を始め、農林・畜産の1次産業を基軸とする加工業が栄えた。公官庁や事業所が集中し、文化施設の整備が進み、昭和22年2月11日、市制を施行した。

その後、交通基盤の拡充による交流の活発化と積極的な都市整備、産業振興などにより、オホーツク圏の先駆けにふさわしい発展を遂げた。先見の明をもって観光振興に力を注ぎ、官民一体となった全市的な取り組みで観光都市網走の進展を続けている。

平成元年は実学主義を重んじる東京農業大学がオホーツクキャンパスを設置し、国際交流センターを開設。1次産業の後継者や地域産業の担い手の育成に傾注した教育で、優秀な人材を輩出。同28年は日本体育大学附属高等支援学校が開校。自然豊かな網走で、豊かな人間性や個性、社会性を育む教育を進めている。

また、近年はスポーツ合宿にも精力的に取り組み、ラグビーでは国内外の代表選手を始め、トップリーグと学生チームが網走の地で力を高めているほか、陸上やスケート、パラスポーツの一流選手も網走を合宿地を選んでいる。

現在は、本格的な人口減少・少子高齢化社会を迎え、市民、団体、企業、行政などが、さまざまな形で連携を図り、一体となって、まちの持つポテンシャルを最大限に生かしながら、誰もが安心して暮らすことのできるまちづくりを進めている。

## 位置面積

位置 東経144度14分

北緯 44度 2分

面積 471.00平方キロメートル

周囲 151,092メートル



## 市民憲章 (昭和47年7月17日制定)

わたしたちは、母なるオホーツクの海に抱かれ、湖と森の美しい自然にかこまれた網走の市民です。

わたしたちには、遠いむかしから風雪にたえぬいて、この地をきり拓いてきた、たくましい先人の心がうけつがれています。

わたしたちは、このまちの市民であることに、かぎりない喜びと誇りをもち、のびゆく網走の良い市民となる願いをこめて、ここに市民憲章を定めます。

- 一、うみやまの深いみどりをいつまでも美しく、心豊かなまちをつくりましょう。
- 一、うけついだ文化にまなび、世界の人々と手をつなぎ新しいオホーツク文化のまちをつくりましょう。
- 一、たがいにまごころをもってつきあい、老人を大切にし、子どもの夢をそだてる、しあわせなまちをつくりましょう。
- 一、元気で仕事にはげみ、生きがいのあるまちをつくりましょう。
- 一、みんなが力をあわせ、人のいのちをだいにする、明るく住みよいまちをつくりましょう。

## 市章 (昭和15年3月22日制定)



## 網走市紋章制定の由来

本市の紋章は、昭和15年の紀元2,600年記念事業の一環として一般から募集、3月22日に制定されたもので「ア」「走」の文字を共通に図案化し、全体を錨の形にして海港網走を表示したものです。

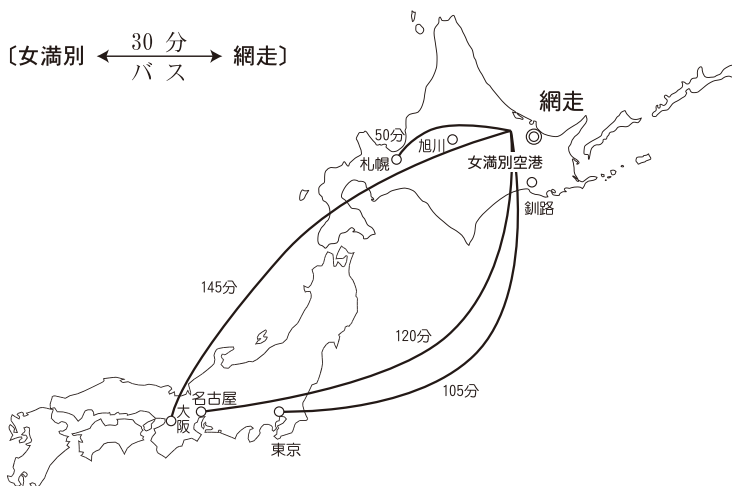
## 市の木 かつら (昭和47年8月12日制定)

市制施行25周年(開基100年)を記念して自然環境の保護、育成を図るため公募をもとに選定されました。



## 市の花 えぞむらさきつつじ (昭和52年10月2日制定)

市制施行30周年を記念して、心豊かなまちをつくるため、公募をもとに選定されました。



## 気 象

本市は、オホーツク海に面しており、一年を通じて晴天が多く、年間降水量・降雪量は少ない地域です。また、海に面するため寒暖差も少なく、積雪量についても寒気も海流の影響もあって陸部に比べると和らいであり、総じて北海道東部としては比較的温暖な気候といえます。

また、沿岸地帯では、冬期の特殊現象として毎年1月下旬ごろより流氷が到来し、最盛期には沿岸を埋め尽くすほどの流氷が見られましたが、最近では、地球温暖化の影響もあり、海氷域面積の減少や流氷の観測期間の短縮などがみられます。

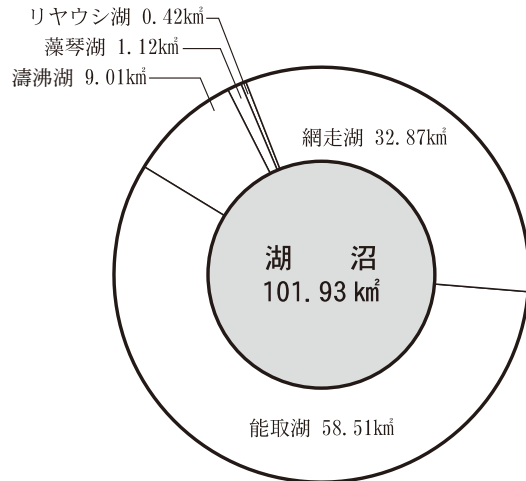


## 地目別土地面積

(単位: ha)

総面積	田	畑	山林	原野	池沼	宅地	その他
47,084	10	13,934	15,094	4,073	44	1,144	12,785

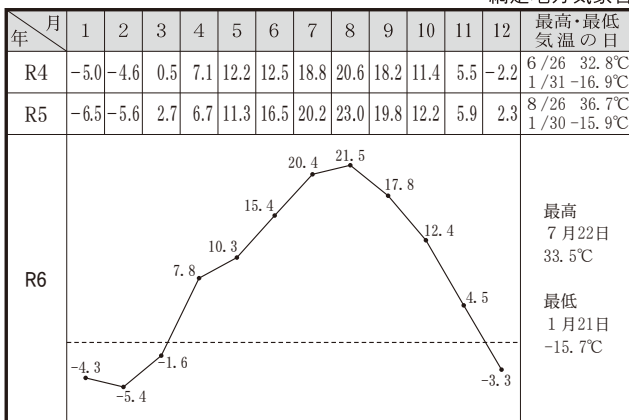
「令和6年度固定資産の価格等概要調書」による面積です。  
(令和6年10月1日現在の国土地理院面積は47,084ha)



第4回自然環境保全基礎調査(1993年)

## 月別平均気温

網走地方気象台



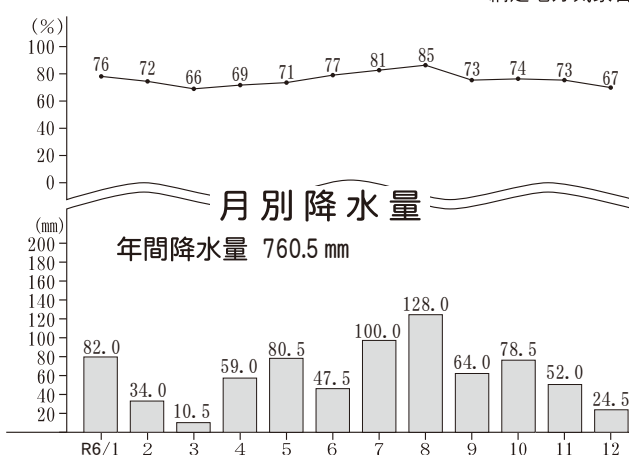
## 季節概要

網走地方気象台

区 分	霜		雪		長期積雪		最 深
	初日	終日	初日	終日	初日	終日	積雪(cm)
28~29年	10.25	4.24	10.20	4.23	11.22	4.6	72
29~30年	10.20	4.29	10.18	5.9	12.4	3.27	63
30~31年	11.4	5.13	11.14	4.27	12.6	4.6	49
R1~2年	10.16	—	11.7	5.17	12.24	3.21	63
R2~3年	11.10	—	11.4	5.11	11.26	3.28	70
R3~4年	10.17	—	10.17	5.4	12.17	3.29	56
R4~5年	10.7	—	11.4	5.11	12.7	3.13	46
R5~6年	11.5	—	11.11	5.9	12.12	3.14	29
R6~7年	10.27	—	10.19	4.30	12.7	4.1	29

## 月別平均湿度

網走地方気象台



## 流氷の初日・終日

網走地方気象台

区分	流氷初日	接岸初日	終日	流氷期間
R3年	1月17日	1月31日	3月28日	71日間
R4年	1月24日	2月3日	—	—
R5年	2月2日	2月10日	—	—
R6年	1月19日	1月22日	—	—
R7年	2月15日	2月17日	—	—

※終日はR3年に観測終了。

## 人口の推移

戸籍保険課

年次	世帯数	総数	男	女	備考
30年	7,764	42,961	22,369	20,592	・第8回 国勢調査
35年	9,263	44,052	22,638	21,414	・第9回 国勢調査
40年	10,678	44,195	22,328	21,867	・第10回 国勢調査
45年	12,124	43,904	21,700	22,204	・第11回 国勢調査
50年	13,203	43,825	21,699	22,126	・第12回 国勢調査
55年	14,781	44,777	22,076	22,701	・第13回 国勢調査
60年	14,810	44,283	21,838	22,445	・第14回 国勢調査
平成2年	15,838	44,416	22,021	22,395	・第15回 国勢調査
7年	17,465	44,176	22,279	21,897	・第16回 国勢調査
12年	17,855	42,177	20,787	21,390	3月31日 住民基本台帳人口
	18,012	43,395	21,787	21,608	・平成12年 国勢調査
17年	18,026	40,663	20,020	20,643	3月31日 住民基本台帳人口
	17,982	42,045	21,204	20,841	・平成17年 国勢調査
18年	18,074	40,346	19,834	20,512	3月31日 住民基本台帳人口
19年	18,161	39,983	19,632	20,351	3月31日 住民基本台帳人口
20年	18,171	39,557	19,396	20,161	3月31日 住民基本台帳人口
21年	18,137	39,107	19,172	19,935	3月31日 住民基本台帳人口
22年	18,231	39,033	19,208	19,825	3月31日 住民基本台帳人口
	18,112	40,998	20,981	20,017	・平成22年 国勢調査
23年	18,258	38,734	19,059	19,675	3月31日 住民基本台帳人口
24年	18,121	38,162	18,746	19,416	3月31日 住民基本台帳人口
25年	18,223	37,880	18,511	19,369	3月31日 住民基本台帳人口
26年	18,145	37,333	18,229	19,104	3月31日 住民基本台帳人口
27年	18,199	37,080	18,096	18,984	3月31日 住民基本台帳人口
	18,035	39,077	19,819	19,258	・平成27年 国勢調査
28年	18,111	36,513	17,823	18,690	3月31日 住民基本台帳人口
29年	17,971	35,974	17,551	18,423	3月31日 住民基本台帳人口
30年	17,879	35,440	17,268	18,172	3月31日 住民基本台帳人口
31年	17,870	34,898	17,042	17,856	3月31日 住民基本台帳人口
令和2年	17,766	34,283	16,716	17,567	3月31日 住民基本台帳人口
	17,253	35,759	18,060	17,699	・令和2年 国勢調査
3年	17,863	33,832	16,518	17,314	3月31日 住民基本台帳人口
4年	17,735	33,277	16,213	17,064	3月31日 住民基本台帳人口
5年	17,750	32,805	16,021	16,784	3月31日 住民基本台帳人口
6年	17,570	32,062	15,653	16,409	3月31日 住民基本台帳人口
7年	17,505	31,470	15,327	16,143	3月31日 住民基本台帳人口

## 産業別人口

情報政策課

区分	平成12年	平成17年	平成22年	平成27年	令和2年
総数	21,834	20,092	18,703	17,955	16,723
第1次産業	2,392	2,228	2,136	2,230	2,195
農業	1,563	1,440	1,394	1,473	1,409
林業	46	38	34	36	25
漁業	783	750	708	721	761
第2次産業	4,937	3,800	3,111	2,875	2,555
鉱業	9	5	0	5	1
建設業	2,706	2,017	1,574	1,436	1,309
製造業	2,222	1,778	1,537	1,434	1,245
第3次産業	14,446	13,763	12,659	12,170	11,448
電気・ガス・熱供給・水道業	82	53	55	48	58
運輸・通信業	1,271	1,051	1,006	812	713
卸売・小売・飲食店	4,251	4,464	3,929	3,628	3,222
金融・保険業	470	438	344	294	270
不動産業	80	112	184	227	229
サービス業	6,698	6,169	5,549	5,603	5,412
公務	1,594	1,476	1,592	1,558	1,544
分類不能	59	301	797	680	525

## 国民健康保険の状況


戸籍保険課

区分	3年度	4年度	5年度	6年度
被保険者				
世帯	4,942	4,788	4,539	4,310
人員	8,167	7,827	7,313	6,901
加入率(%)	24.0	23.4	22.2	21.4
保険料				
調定額(千円)	878,012	863,365	839,716	816,557
1人当たり(円)	107,507	110,306	114,825	118,324
収納額(千円)	852,362	841,672	817,198	797,579
収納率(%)	97.1	97.5	97.3	97.7
医療費の状況				
件数	106,477	110,947	111,436	106,645
総医療費(千円)	2,955,119	2,851,898	2,790,924	2,567,982
1人当たり医療費(円)	361,837	364,367	381,639	372,117
1件当たり医療費(円)	27,754	25,705	25,045	24,080
保険給付費				
療養給付費(千円)	2,164,711	2,091,871	2,039,173	1,875,641
療養費(千円)	14,007	12,498	15,004	12,598
出産育児一時金(千円)	13,010	6,723	9,420	10,992
葬祭費(千円)	1,740	1,590	1,920	1,590
高額療養費(千円)	308,118	297,987	304,755	272,391
計	2,501,586	2,410,669	2,370,272	2,173,212

※「世帯」「人員」は年度平均。  
※「保険料」は介護納付金分を除く。

## 人口動態

戸籍保険課



## 後期高齢者医療保険の状況

戸籍保険課

区分	元年度(31年)	2年度	3年度	4年度	5年度	6年度
被保険者数(平均)	5,530	5,564	5,587	5,713	5,908	6,057
給付額	5,146,781	4,806,031	4,833,882	4,867,574	5,166,674	5,303,128
1人当たり医療費	930,702	863,773	865,150	852,017	874,522	875,537



## 生活保護支出状況と人員数

(単位：千円)

社会福祉課

生活保護費 の支出状況	総 額	生 活 扶 助	住 宅 扶 助	教 育 扶 助	介 護 扶 助	医 療 扶 助	その他 の扶助
29年度	1,064,268	325,443	115,763	4,147	24,625	583,452	10,838
30年度	1,003,617	302,260	114,761	3,820	24,716	547,500	10,560
R1年度	1,059,501	243,713	117,098	3,140	24,127	609,956	11,467
R2年度	954,582	277,452	114,280	3,580	25,956	520,061	13,253
R3年度	989,224	262,518	108,787	2,600	28,295	573,751	13,273
R4年度	886,614	255,410	105,823	2,498	22,835	480,450	19,598
R5年度	895,546	257,130	105,879	907	27,804	476,622	27,204
R6年度	899,422	247,363	102,711	1,139	24,929	490,314	32,966

被保護(延)		扶 助 別 ・ 人 員 (延)							保護率 (%) (パーミル)
世 帯	人 員	生 活 扶 助	住 宅 扶 助	教 育 扶 助	介 護 扶 助	医 療 扶 助	その他 の扶助		
6,351	8,177	7,240	6,955	338	1,655	7,343	185	19.34	
6,194	7,854	7,083	6,753	366	1,636	7,055	118	19.02	
6,292	7,802	6,994	6,761	350	1,758	7,037	148	19.16	
6,155	7,554	6,743	6,535	350	1,784	6,776	124	18.47	
6,022	7,245	6,405	6,159	265	1,801	6,531	129	18.22	
5,774	6,913	6,139	5,887	244	1,670	6,247	99	17.47	
5,794	6,823	6,030	5,844	188	1,709	6,178	126	17.25	
5,658	6,606	5,852	5,645	187	1,691	5,926	80	17.05	

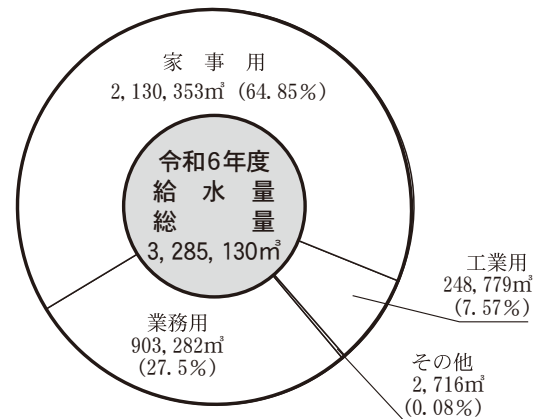
## 身体障害者手帳交付状況

社会福祉課 (令和7年3月)

障害区分	等級区分	1	2	3	4	5	6	合計
視 覚 障 害		22	26	3	4	5	3	63
聴覚又は平衡機能障害		1	17	10	48	0	17	93
音 声 ・ 言 語 又 は そ じ ゃ く 機 能 障 害		0	0	2	8	0	0	10
肢 体 不 自 由	上 肢	81	83	18	25	17	19	243
	下 肢	26	46	107	215	75	28	497
	体 幹	12	19	7	1	8	0	47
心 臓 ・ 心 臓 機 能 障 害 心 臓 機 能 障 害 心 臓 機 能 障 害 心 臓 機 能 障 害 心 臓 機 能 障 害 心 臓 機 能 障 害 心 臓 機 能 障 害	心 臓 機 能 障 害	146	4	50	7	0	0	207
	心 臓 機 能 障 害	100	0	0	2	0	0	102
	心 臓 機 能 障 害	6	0	5	4	0	0	15
	心 臓 機 能 障 害	0	0	2	97	0	0	99
	心 臓 機 能 障 害	0	0	0	0	0	0	0
	心 臓 機 能 障 害	0	1	0	2	0	0	3
	心 臓 機 能 障 害	1	1	0	0	0	0	2
合 計		395	197	204	413	105	67	1,381

## 給 水 量

営業経営課



## 上水道普及状況

営業経営課 (令和7年3月)

給水区域内人口		給 水 実 績		普 及 率	
世帯数	人 口	世帯数	人 口	世帯数	人 口
16,958	30,013	16,919	29,978	99.8 (96.6)	99.9 (94.2)

※「普及率」の( )内は行政区域内世帯数・人口に対する比率。

## 国民年金被保険者の状況

戸籍保険課 (令和7年3月)

第1号被保険者	任 意
3,640人	56人

## 下水道普及状況

下水道課 (令和7年3月)

処理区域内戸数	水洗化戸数	普 及 率
16,767戸	16,579戸	98.9%

生活環境課

## し尿処理状況【令和6年度】

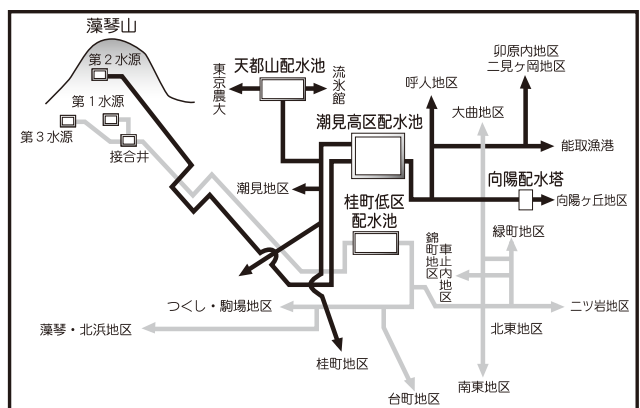
- 対象 469世帯 1,386人 ・ 収集量 年間 792kℓ
- 1日 3.23kℓ ・ 収集車輛 1台 ・ 処理区分 施設処理 792kℓ その他 0
- 収集率世帯 2.7%
- 衛生処理率 100.0% = (施設処理 ÷ 収集量)

## ごみ処理状況【令和6年度】

- 対象 17,505世帯 31,470人 ・ 収集量 年間 10,128 t
- 1日 32.8 t ・ 収集車輛 8台 ・ 処理区分 破砕 3,711 t 埋立処理量 5,654 t
- 収集率世帯 100.0% ・ 収集率人口 100.0%

## リサイクル処理状況【令和6年度】

- 対象 17,505世帯 31,470人
- 収集量 1,870 t ・ 収集車輛 4台
- 処理区分 再資源化処理 1,870 t
- 収集率世帯 100.0% ・ 収集率人口 100.0%



## 上水道区域

条丁目に区画された区域の全域

台町、桂町、海岸町、緑町、新町、大曲、駒場南、駒場北、錦町、港町、天都山、つくしヶ丘、能取港町、潮見、鱒浦の全域、向陽ヶ丘、明治、八坂、三眺、藻琴、北浜、二ツ岩、二見ヶ岡、卯原内、呼人の一部の区域

## 農業経営規模別戸数

農林課

項目 年	5ha未満	5～10ha 未満	10～15ha 未満	15～20ha 未満	20ha以上	総戸数
R2	10	2	2	6	300	320
R3	14	1	4	7	288	314
R4	14	2	3	6	285	310
R5	13	3	4	5	282	307
R6	12	3	3	7	279	304

## 農家数と農家人口

農林課  
(150日以上従事した人数)

区分 年	農 家 数(戸)			農 家 人 口(人)			農業従事者(人)		
	総数	専業	兼業	総数	男	女	総数	男	女
R2	320	286	34	1,590	798	792	985	549	436
R3	314	286	28	1,557	780	777	969	544	425
R4	310	285	25	1,547	774	773	967	543	424
R5	307	279	28	1,516	759	757	955	537	418
R6	304	282	22	1,496	753	743	935	527	408

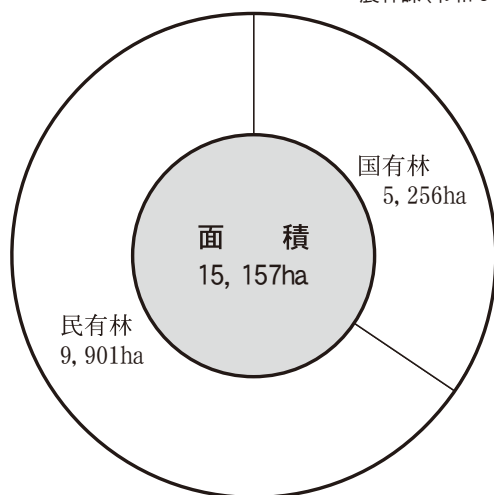
## 土地種類別面積

農林課

区分 年	耕 地 面 積 (ha)	畑・牧草地 (ha)	樹 園 地 (ha)
R2	14,256	14,243	13
R3	14,251	14,238	13
R4	14,249	14,236	13
R5	14,246	14,233	13
R6	14,291	14,278	13

## 森 林 面 積

農林課(令和6年4月)



## 林 業 生 産 量

農林課 令和6年

項 目	一 般 用 材	パ ル プ
生 産 量	7,948 <sup>㎡</sup>	5,546 <sup>㎡</sup>

## 農産物生産状況

農林課 令和6年

区 分	作 付 面 積	生 産 量	生 産 額
	ha	t	千円
麦 類	4,644	27,922	3,839,908
豆 類	645	1,837	525,671
馬鈴しょ	2,156	92,774	3,311,669
て ん 菜	2,916	204,387	2,916,821
わ さ び	15	354	40,775
果 樹	8	16	37,211
野 菜	193	3,409	234,941
飼料作物	1,226	48,565	—
そ の 他	—	—	—
合 計	11,803	379,264	Ⓐ 10,906,996

## 畜産物生産状況

農林課 令和6年

区 分	生 産 量	生 産 額
	頭	千円
個 体		
乳 用 牛	189	63,347
肉 用 牛	679	376,629
生 産		
廃 用 牛	412	85,064
馬	0	0
牛 乳	14,330 <sup>t</sup>	1,684,803 <sup>千円</sup>
畜 肉	20,854	12,423,758
ブ ロ イ ラ ー	20,675	13,424,244
合 計	—	Ⓑ 28,057,845

## 農業生産額【令和6年】

総 額 38,964,841千円 (Ⓐ+Ⓑ)

## 農業生産額の推移

農林課(単位:百万円)

区 分	R2 年	R3 年	R4 年	R5 年	R6 年
農 作 物	11,891	12,008	12,690	11,533	10,907
畜 産 物	23,876	23,726	25,533	26,330	28,058
計	35,767	35,734	38,223	37,863	38,965

## 農畜産加工生産額

農林課 令和6年

区 分	数 量 (t)	金 額(千円)
で ん 粉	17,805	3,121,079
わ さ び	3,136	3,034,423
枝 肉(豚・牛)	20,854	12,423,758
ブ ロ イ ラ ー	20,675	13,424,244
計	62,470	32,003,504

## 水産加工の状況

水産漁港課 令和6年

区 分	生産量(t)	生産額(千円)
総 数	13,770.3	13,608,734
冷凍製品	6,877.0	10,064,421
ねり製品	112.0	97,340
塩蔵製品	3.9	12,486
飼 肥 料	4,249.0	708,658
魚 油 製 品	1,094.0	78,088
干 製 品	28.3	32,685
魚 卵 製 品	102.4	1,048,457
その他加工製品	1,303.7	1,566,599

## 水産加工の推移

水産漁港課

区分	令和元年 (平成31年)	令和2年	令和3年	令和4年	令和5年	令和6年
生産量 (t)	22,970.3	17,179.9	17,750.1	17,266.3	16,319.4	13,770.3
生産額 (千円)	12,869,397	10,731,268	15,692,220	16,120,536	13,354,739	13,608,734

## 漁獲量および生産額の推移

水産漁港課

区分	令和元年 (平成31年)	令和2年	令和3年	令和4年	令和5年	令和6年
漁獲量 (t)	59,732.7	60,116.4	56,942.3	56,252.5	55,908.3	57,873.0
生産額 (千円)	11,331,621.4	10,400,017.6	14,607,816	14,811,015	13,560,848	15,852,425

## 魚種別漁獲量および生産額

水産漁港課 令和6年

区 分	漁獲量(t)	生産額(千円)	区 分	漁獲量(t)	生産額(千円)
総 数	57,873.0	15,852,425	た こ	930.1	894,497
(うち内水面)	473.0	359,244	い か	3.3	2,304
			ほ た て	17,393.9	3,465,003
すけとうだら	18,169.4	764,147	ほたて稚貝	5,851.3	1,937,661
た ら	1,892.1	469,456	う に	8.3	27,873
ほ っ け	41.9	7,563	わかさぎ	91.4	45,077
かれい類	155.0	40,562	しじみ貝	345.7	294,968
さ け	6,865.6	7,170,151	しらうお	8.6	9,914
ま す	25.9	11,596	え び	19.4	42,102
に し ん	262.7	111,929	そ の 他	5,758.4	289,045
め ん め	9.2	87,571			
か に	13.7	30,855			
毛 が に	17.2	139,650			
ず わ い	9.5	9,866			

## 主な人工ふ化放流および増殖状況

水産漁港課

区分	さ け (千尾)	ま す (千尾)	わかさぎ (万粒)	ほたて (千粒)	しじみ貝 (kg)
25年度	49,589	12,186	48,800	194,799	29,880
26年度	52,291	15,148	45,400	206,173	28,000
27年度	51,920	15,532	31,900	266,467	25,000
28年度	51,692	15,434	20,400	246,014	35,000
29年度	52,095	15,046	16,900	207,617	25,700
30年度	51,618	14,196	25,840	208,006	21,500
R1年度	51,521	14,251	29,350	178,270	18,000
R2年度	51,839	14,013	10,360	226,373	18,000
R3年度	52,977	13,931	12,158	184,073	18,000
R4年度	54,452	13,095	14,400	273,902	10,000
R5年度	53,574	1,100	14,300	264,109	11,500
R6年度	53,736	0	9,300	236,488	7,000

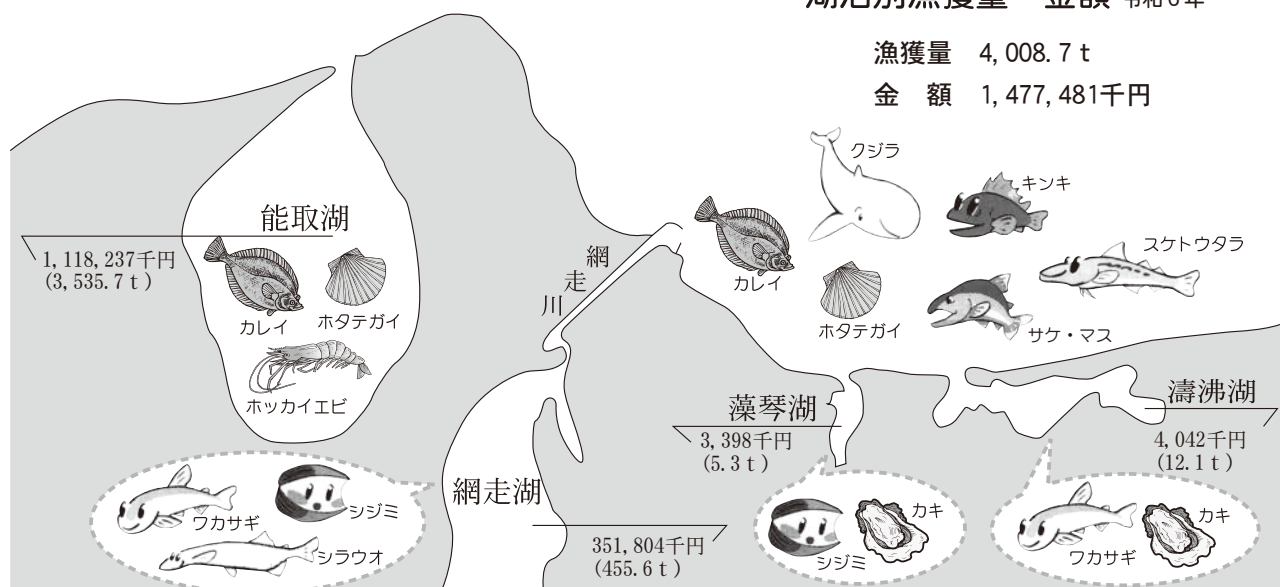
(網 走) (7,600) (220,748) 内訳(わかさぎ・ほたて)  
(西網走) (1,700) (15,740)

※漁業法上の「内水面」であった能取湖は、平成30年9月1日より漁業法上の「海面」となったことに伴い、令和元年(平成31年)分から海面として取り扱っている。

## 湖沼別漁獲量・金額 令和6年

漁獲量 4,008.7 t

金 額 1,477,481千円



## 工業の推移

工業統計・経済センサス活動調査(従業者数4人以上の事業所) 情報政策課

区 分	平成 24年	平成 25年	平成 26年	平成 28年	平成 29年	平成 30年	令和 元年	令和 2年	令和 3年
事業所数 (件)	72	68	67	58	57	52	48	47	49
従業者数 (人)	1,202	1,397	1,447	1,580	1,552	1,522	1,594	1,532	1,555
製造品出荷額等 (万円)	3,133,615	4,222,299	4,908,421	5,280,473	5,181,720	5,277,012	4,373,085	4,718,657	5,177,956

## 製造業従事者規定別事業所数

(令和3年経済センサス-活動調査)

情報政策課

区 分	1～ 4人	5～ 9人	10～ 19人	20～ 29人	30～ 49人	50～ 99人	100人 以上	出向・ 派遣 のみ	計
食 料 品	18	10	8	1	2	3	4	6	52
飲料・たばこ・飼料	1	2	2	1	-	-	-	-	6
織 維 工 業	2	-	-	-	-	-	-	1	3
木 材 ・ 木 製 品	-	1	1	-	-	-	-	-	2
家具・装備品	2	-	-	-	-	-	-	3	5
印刷・同関連品	1	1	1	-	-	-	-	-	3
石油・石炭製品	1	-	-	-	-	-	-	-	1
窯業・土石製品	-	1	-	-	1	-	-	2	4
金 属 製 品	3	2	1	-	-	-	-	2	8
生産用機械器具	-	1	-	-	-	-	-	1	2
電子部品・デバイス 電 子 回 路	-	-	-	-	-	1	-	-	1
輸送用機械器具	2	1	-	-	-	-	-	-	3
そ の 他	1	-	-	-	-	-	-	-	1
合 計	31	19	13	2	3	4	4	15	91

## 商業の推移

経済センサス-基礎調査及び経済センサス-活動調査(卸売、小売業) 情報政策課

区 分	事業所数(件)	従業者数(人)	販売額(百万円)
平成24年	439	3,319	70,089
平成26年	439	3,122	72,258
平成28年	429	3,116	76,313
令和3年	327	2,413	61,943

## 従業者規模別事業所数(飲食店除く)

(令和3年経済センサス-活動調査)

情報政策課

区 分	1～ 4人	5～ 9人	10～ 19人	20～ 29人	30～ 49人	50～ 99人	100人 以上	出向・ 派遣 のみ	合計
卸 売	38	10	9	3	-	-	-	11	71
小 売	1	-	-	-	-	-	-	-	1
各種商品 小売業	1	-	-	-	-	-	-	-	1
織・衣・身回品 小売業	8	10	2	-	-	1	-	8	29
飲食料品 小売業	28	9	17	5	1	3	1	18	82
機械器具 小売業	16	13	9	1	1	-	-	11	51
その他の 小売業	56	29	7	2	3	1	-	24	122
無店舗小売業	6	3	2	-	-	-	-	8	19
合 計	153	74	46	11	5	5	1	80	375

## 商業の状況

(令和3年経済センサス-活動調査)

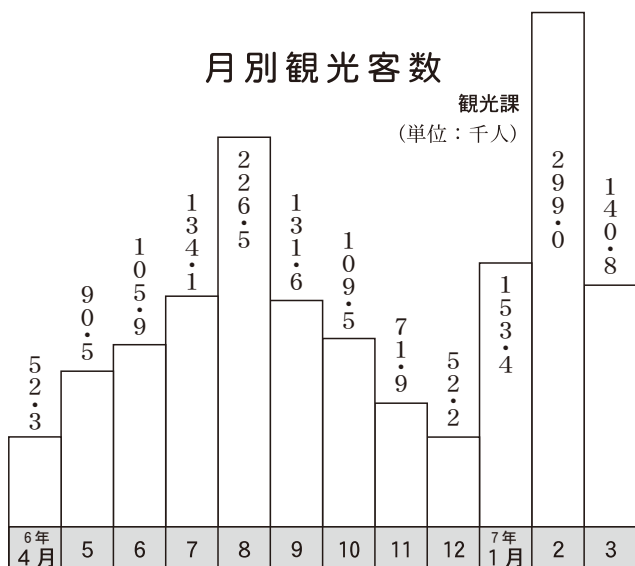
情報政策課

区 分	事業所数(件)	従業者数(人)
卸 売 業	61	318
小 売 業	266	2,095

## 月別観光客数

観光課

(単位:千人)



## 観光客の推移

観光課

(単位:千人)

宿泊延べ数 観光客数

年度	宿泊延べ数	観光客数
元(31)年度	399.3	1,508.9
2年度	248.1	891.9
3年度	285.6	941.9
4年度	375.9	1,410.6
5年度	367.7	1,442.3
6年度	396.1	1,567.7



## 女満別空港の利用状況（定期便）

区分 年度別	乗 降 客 数	搭 乗 率	運 航 率
	女 満 別 ～ 札 幌(千歳)		
3 年度	130,430 人	45.2 %	97.0 %
4 年度	180,164	55.4	98.9
5 年度	197,160	61.3	97.5
6 年度	214,580	66.3	98.4
	女 満 別 ～ 札 幌(丘珠)(R 2.10.27～)		
3 年度	7,840	36.2	87.1
4 年度	33,379	55.8	94.6
5 年度	40,237	63.2	94.6
6 年度	46,767	73.6	96.8
	女 満 別 ～ 東 京(羽田)		
3 年度	246,180	45.0	99.1
4 年度	384,973	61.1	99.7
5 年度	487,528	78.8	99.1
6 年度	502,567	82.5	99.0
	女 満 別 ～ 東 京(成田)(R 2.2.10～)		
2 年度	3,766	45.5	100.0
3 年度	36,745	57.3	100.0
4 年度	51,486	57.3	99.4
	女 満 別 ～ 関 西		
3 年度	38,744	62.1	100.0
4 年度	64,884	63.3	99.6
5 年度	17,339	93.7	98.1
6 年度	13,617	94.6	100.0
	女 満 別 ～ 名 古 屋(季節運航7～9月)		
3 年度	3,011	34.9	100.0
4 年度	9,961	39.0	98.7
5 年度	16,109	62.2	98.7
6 年度	16,282	70.1	100.0
	女 満 別 ～ 伊 丹(季節運航7～8月)		
3 年度	3,639	59.5	100.0
4 年度	5,031	67.9	100.0
5 年度	7,130	91.5	97.6
6 年度	6,129	87.2	100.0
	合 計		
3 年度	466,589	46.7	97.4
4 年度	729,878	58.9	98.7
5 年度	765,503	72.5	97.7
6 年度	799,942	76.9	98.5

## 網走港出入貨物品目別割合

輸・移出 (191,541t) 港湾課 令和6年

農水産品 130,862t 68.3%	軽工業品 43,037t 22.5%	
---------------------------	--------------------------	--

林産品 6,602t 3.4%  
その他 11,040t 5.8%

輸・移入 (213,275t)

鉱産品 130,100t 61.0%	農水産品他 55,091t 25.8%
--------------------------	---------------------------

化学工業品 28,084t 13.2%

## 女満別空港の沿革

昭和10年 気象観測用飛行場として設置  
昭和17年 海軍航空隊が美幌第二飛行基地として整備  
昭和27年 米軍が不時着場として接収  
昭和36年4月 空港の管理を女満別町から北海道に移管  
昭和38年4月 第三種空港として供用開始  
昭和40年6月 丘珠線に定期便就航  
昭和45年 丘珠經由東京便就航  
昭和60年4月 新女満別空港供用開始  
東亜国内空港株式会社定期便にジェット機就航  
平成4年7月 全日本空輸株式が大坂便運航開始  
平成5年4月 全日本空輸株式が名古屋便運航開始  
平成7年6月 株式会社エアシステムが福岡便運航開始  
平成8年6月 株式会社エアシステムが新潟便・広島便運航開始  
7月 株式会社エアシステムが仙台便運航開始  
平成11年10月 株式会社北海道エアシステムが函館便運航開始  
11月 エア・ニッポン株式が丘珠便運航開始  
平成18年3月 株式会社北海道エアシステムの函館便運航終了  
平成22年10月 株式会社北海道エアシステムが千歳便運航開始  
平成23年4月 株式会社北海道エアシステムが丘珠便運航開始  
5月 株式会社北海道エアシステムの千歳便運航終了  
平成24年10月 株式会社北海道エアシステムの丘珠便運航終了  
新管制塔完成  
平成28年3月 新管制塔運用開始  
令和2年10月 株式会社北海道エアシステムが丘珠線運行再開  
令和3年2月 ビーチ・アビエーション株式が成田線運航開始  
令和3年3月 北海道エアポート株式会社による運営開始  
令和3年7月 ビーチ・アビエーション株式が関西線運航開始

1. 空港の面積 1,666,906㎡  
2. 飛行用施設  
●着陸帯 長さ 2,620m 幅 300m  
●滑走路 " 2,500m " 45m (アスファルトコンクリート舗装)  
●誘導路 " 3,167.2m 幅 30mおよび9m (アスファルトコンクリート舗装)  
●エプロン(A) 72,562㎡ ●エプロン(B) 6,440㎡ 合計79,002㎡  
3. ターミナル施設  
●旅客ビル 8,934.39㎡ 鉄筋コンクリート造2階一部3階建  
●貨物ビル 815.80㎡ 鉄筋コンクリート造平屋建

北海道

## 網走港(重要港湾・検疫港)の施設概要

港湾区域は、網走港東防波堤灯台から279度600メートルの地点を中心とする半径2,100メートルの円弧のうち、同地点からそれぞれ90度及び305度に引いた線以北の部分、同地点から90度2,100メートルの地点から180度1,233メートルの地点まで引いた線、同地点から233度に引いた線及び陸岸に囲まれた海面並びに新橋下流の網走川水面である。

- けい留施設
    - 第1ふ頭 (－5.5m) 2バース
    - 第2ふ頭1号岸壁 (－5.5m) 1バース
    - 第2ふ頭2号岸壁 (－7.5m) 1バース
    - 第3ふ頭1号岸壁 (－5.5m) 2バース
    - 第3ふ頭2号岸壁 (－7.5m) 1バース
    - 第4ふ頭1号岸壁 (－10.0m) 1バース
    - 第4ふ頭2号岸壁 (－12.0m) 1バース
    - 第5ふ頭岸壁 (－6.0m)
    - ドルフィン (－8.0m) 1バース
    - 物揚場 (－2.0m～－4.0m) 3,227m
    - 船揚場 (－2.0～－3.5m) 115m
  - 外かく施設
    - 防波堤 4,996m (2) 波除堤 421m (3) 防潮堤 331m
    - 突堤 14m (5) 導流堤 120m
  - 水域施設
 

泊地 888,159㎡
  - 機能施設
    - 上屋 7,548㎡ (9棟)
    - 倉庫 1,992㎡ (2棟)
    - 石油配分基地 600kℓ (6基)
    - セメント基地 12,000 t (2基)
    - 小麦集出荷施設 18,000 t (24基)
    - 給水施設 19栓
    - 航路標識 4力所
- 港湾課

## 保有車両数

北海道統計書（各年3月発行）・税務課

区 分	R3 年	R4 年	R5 年	R6 年
乗 用	13,921	13,802	13,686	13,504
軽自動車	11,939	11,236	11,208	11,189
貨 物	3,261	3,313	3,350	3,387
そ の 他	1,866	1,894	1,916	1,918
計	30,987	30,245	30,160	29,998

※軽自動車台数は、市把握分数値とする。

主要用途別建築確認等申請件数

建築課（単位：件）

区分 年度	専用住宅	共同住宅	併用住宅	店舗等	事務所等	倉庫・車庫等	工場	診療 院所	ホテル 旅館	その他	合計
28	62	4	4	2	3	18	—	—	—	11	104
29	83	9	—	1	3	7	3	—	—	15	121
30	70	10	5	1	2	16	2	—	—	14	120
R1(31)	61	5	3	6	2	6	1	1	—	11	96
R2	66	2	1	2	3	11	2	1	1	12	101
R3	77	4	5	6	3	17	4	1	—	6	123
R4	78	6	1	3	2	16	—	—	1	10	117
R5	50	1	1	3	1	13	2	1	—	9	81
R6	48	1	0	0	4	7	0	1	0	2	63

※ただし、件数は確認申請書及び計画通知の受理件数により、用途上不可分の関係あるものを1件とする。  
市、総合振興局確認（計画変更確認、工事届は除く）・工作物・建築設備・計画通知

市営住宅等管理戸数

建築課（単位：戸）



区分 年度	市営住宅	改良住宅	コミュニ ティ住宅	借上住宅	市営住宅 合計	道営住宅
28	1,615	72	15	70	1,772	488
29	1,603	72	15	70	1,760	488
30	1,643	72	15	70	1,800	488
R1(31)	1,602	72	15	70	1,759	488
R2	1,519	72	15	70	1,676	488
R3	1,499	72	15	70	1,656	488
R4	1,470	72	15	70	1,627	488
R5	1,433	72	15	70	1,590	488
R6	1,415	72	15	70	1,572	488

火災発生件数 網走地区消防組合網走消防署 令和6年

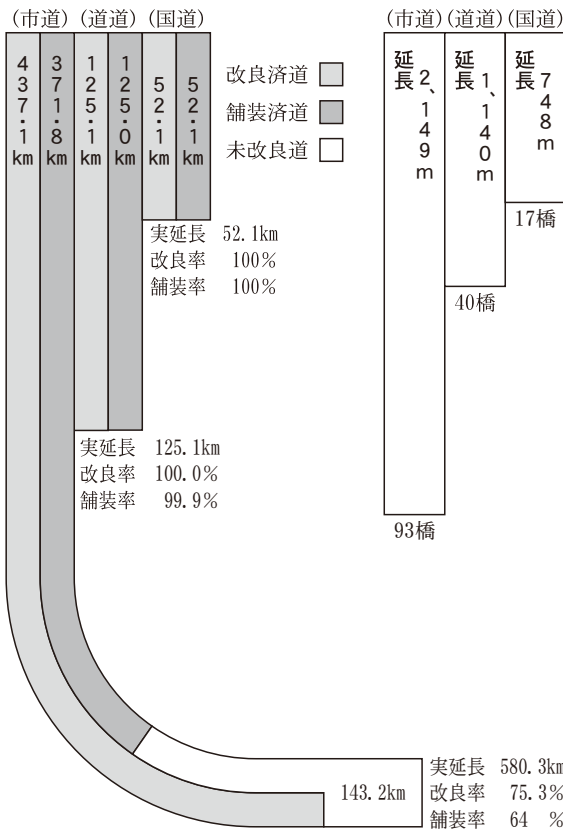
- 1. 発生件数 18件  
建物11件・車両3件・その他4件・船舶0件
- 2. 罹災世帯 14世帯
- 3. 発生原因別件数  
(1) 煙草 2件 (2) たき火・取灰・残火 1件  
(3) 排気管 1件 (4) 電気配線 1件 (5) こんろ 3件  
(6) その他 10件 (7) 不明 5件
- 4. 死傷者  
(1) 死者1名 (2) 傷者2名

救急活動状況 令和6年

- 1. 出動件数 1,819件
- 2. 搬送人員 1,676人  
(1) 火災 2人  
(2) 交通事故 87人  
(3) 労働災害 10人  
(4) 運動競技 7人  
(5) 一般負傷 243人  
(6) 加害 2人  
(7) 自損行為 14人  
(8) 急病 1,091人  
(9) 水難 2人  
(10) その他 218人



道路の状況 都市管理課(令和6年4月) 橋梁の状況



(令和6年度学校基本調査)

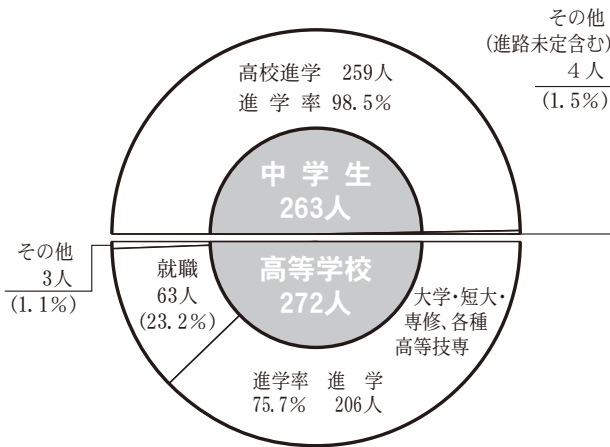
# 学 校 の 状 況

情報政策課

区 分	学 校 数	学 級 数	教 員 数	児 童 ・ 生 徒 数 (人)		
				総 数	男	女
小 学 校	9	96	167	1,316	670	646
中 学 校	6	49	102	779	403	376
高 等 学 校	2	28	90	822	440	382
特別支援学校	2	22	77	116	106	10
専 修 学 校	1	2 課 程	2	13	0	13
各 種 学 校	1	1 課 程	9	69	47	22
幼 稚 園	2	7	25	125	57	68
認定こども園	4	17	78	400	203	197

## 卒業者の進路状況

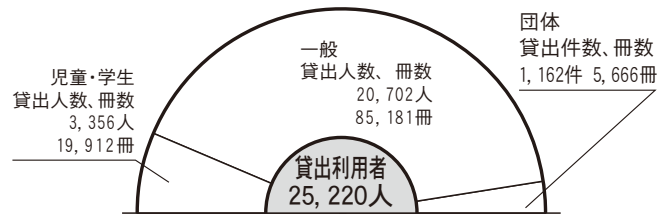
商工労働課(令和7年4月末現在)



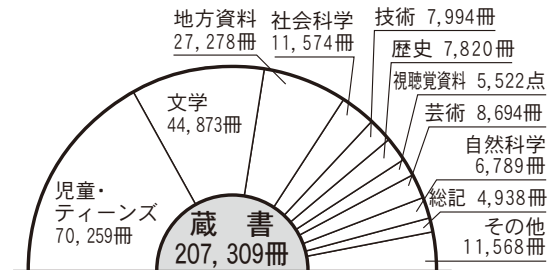
## 図書館の状況

市立図書館 令和6年度

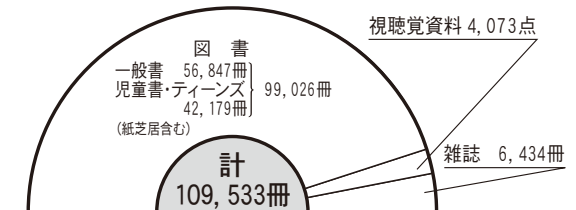
### 1. 利用人員・貸出冊数状況



### 2. 蔵書冊数



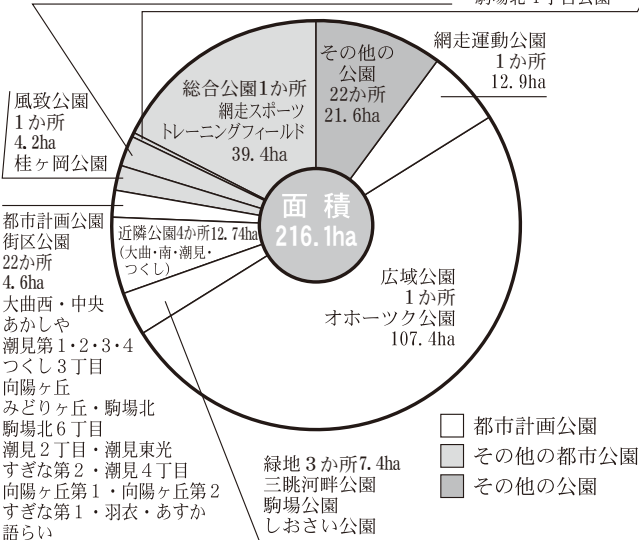
### 3. 図書別貸出状況 (分庫貸出冊数を除く)



## 公 園

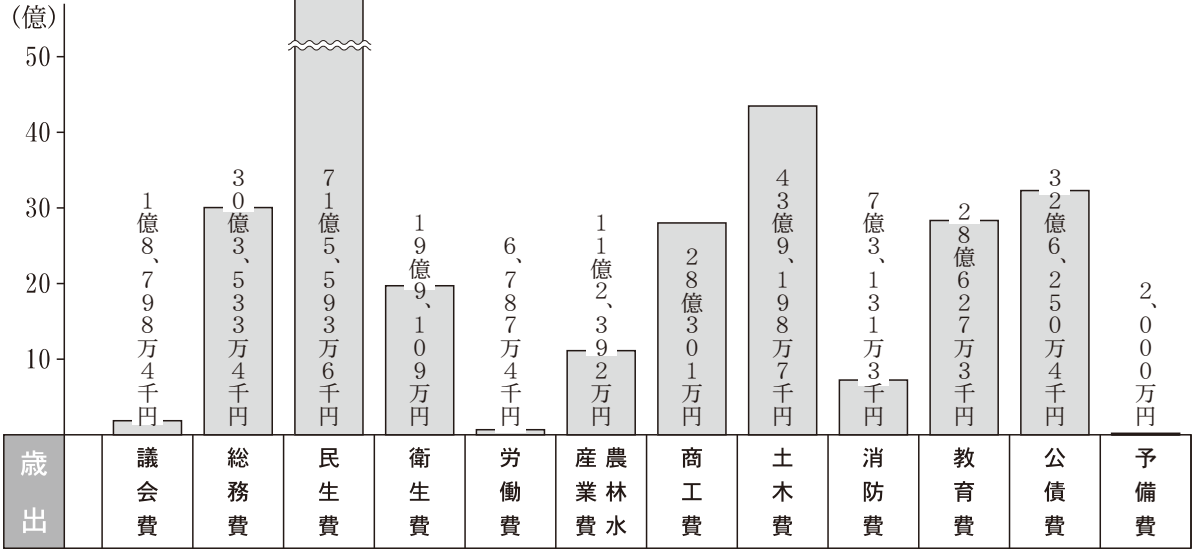
その他の都市公園 街区公園32か所5.2ha  
つくし3丁目西・自由ヶ丘・ふれあい・中央児童  
ハマナス児童・鱒浦児童・潮見8丁目第1児童  
駒場南8丁目・中台町児童・大曲児童・潮見6丁目  
潮見11丁目・潮見5丁目・潮見望洋・ひばりヶ丘  
潮見3丁目・潮見ガーデンヒルズ・秋桜・わかば  
ほくせい・ファミリーポケット・ひまわり・桂町児童  
台町第2児童・潮見8丁目第2児童・新町1丁目児童  
海眺児童・緑町児童・大曲2丁目第1児童  
大曲2丁目第2児童・潮見サニー・つくしヶ丘6丁目

緑地広場1か所0.7ha  
駒場北4丁目公園

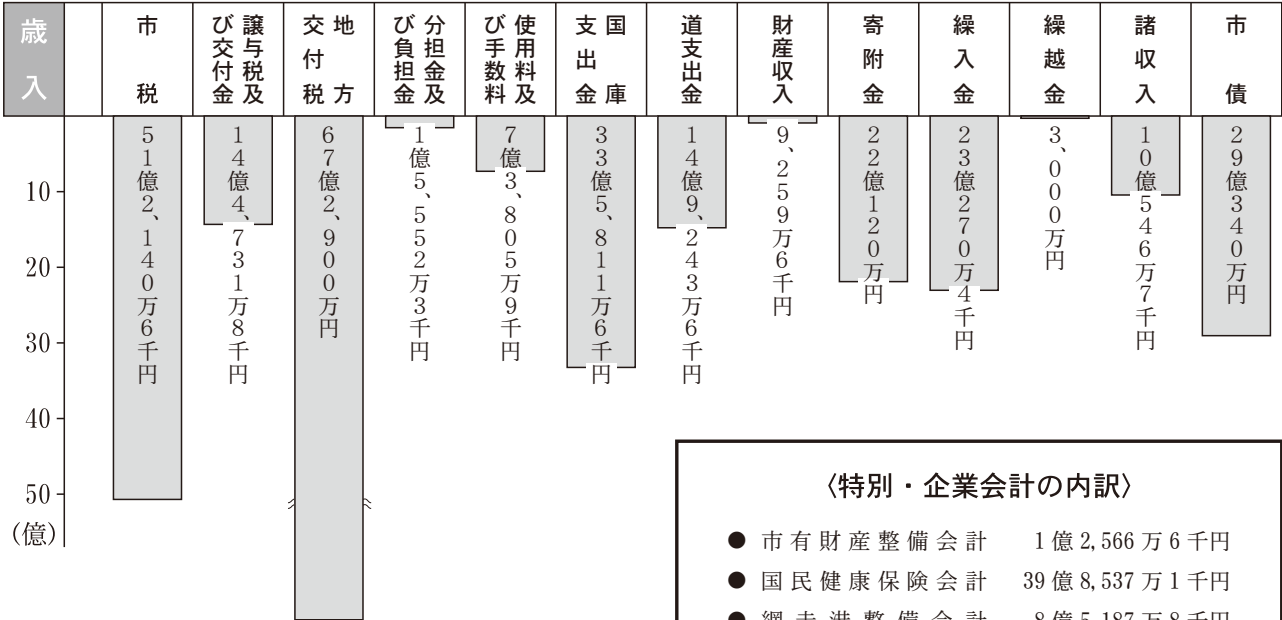


都市管理課(令和6年4月)

令和7年度 予算額  
〈一般会計〉



合計 275億7,722万5千円



〈一般・特別・企業会計の累計額〉  
420億213万円

〈特別・企業会計の内訳〉

- 市有財産整備会計 1億2,566万6千円
- 国民健康保険会計 39億8,537万1千円
- 網走港整備会計 8億5,187万8千円
- 能取漁港整備会計 1億7,316万9千円
- 介護保険会計 36億1,343万円
- 後期高齢者医療会計 7億2,215万8千円
- 水道事業会計 20億9,549万5千円
- 簡易水道事業会計 2億4,418万5千円
- 下水道事業会計 26億1,355万3千円

議 会

常任委員会等		党派別		定数
総務経済委員会	定数8人	自由民主党	3人	議員定数 16人 (条例定数) 〈現員数 16人〉
文教民生委員会	定数8人	立憲民主党	4人	
議会運営委員会	定数8人以内	公明党	2人	
		日本共産党	2人	
		無所属	5人	



## 社会教育・体育・文化・コミュニティ施設

施 設 名	開設年月	施 設 の 概 要
エコーセンター 2000 北2西3	平12年11月 43-3704	建物 4階建鉄筋コンクリート造、 一部鉄骨鉄筋コンクリート造 8,452.66㎡ 施設 アトリウムロビー、エコーホール（465人）、 大会議室、展示室、クッキング室、交流室、 学習室、視聴覚室、研修室、乳幼児室、茶室、 会議室、工芸室、音楽練習室、リハーサル室、 楽屋、創作室、和室等
網走市立図書館 北2西3	明39年1月 平12年11月移転 43-2426	建物 鉄筋コンクリート造、一部鉄骨 鉄筋コンクリート造4階建の1・2階の一部 1,543.22㎡ 施設 一般・児童図書コーナー、福祉コーナー、 視聴覚コーナー、雑誌・くらしのコーナー、 ティーンズコーナー、おはなし室、こども 用トイレ、地方資料コーナー、地方紙閲覧 コーナー、ボランティア室、対面朗読室等
網走市立郷土博物館 桂町1丁目1-3	昭11年11月 43-3090	建物 木造モルタル、2階一部鉄筋コンクリート 810㎡ 施設 展示室、資料保管室等
モヨロ貝塚館 北1東2	昭40年6月 43-2608	建物 木造、地下1階地上2階 681㎡ 施設 国史跡最寄貝塚ガイダンス施設 改装 平成25年5月
網走市民会館 南6西2	昭43年2月 43-4394	建物 鉄筋コンクリート地上3階、地下1階 3,257.7㎡ 施設 大ホール（957人）、大会議室（120人）等
網走市立美術館 南6西1	昭47年8月 44-5045	建物 鉄筋コンクリート、一部2階建 1,139㎡ 施設 第1・2・3・4展示室等
天都山展望台・ オホツク流水館 字天都山244-3	平27年8月新築 43-5951	建物 2,154.50㎡ 施設 5面スクリーンシアター、流水海中ライ ブ、流水体感室、展望ルーフ ほか
道立北方民族博物館 潮見309-1	平3年2月 45-3888	建物 鉄筋コンクリート2階建 3,292.06㎡ 施設 展示室、講堂、研究室
網走市鉄道記念館 卯原内89	昭63年1月	建物 鉄筋コンクリート2階建 面積 284.67㎡ 待合室、展示室
卯原内交通公園 卯原内89	昭63年6月	施設 蒸気機関車、客車 面積 4,136㎡
能取交通公園 能取	昭63年6月	面積 517㎡
網走地方 教育研修センター 駒場北4丁目2-21	昭46年12月 43-2917	建物 補強コンクリートブロック一部鉄骨 670.8㎡ 施設 講堂、研修室（第1・第2）、理科実験室、 会議室、図書資料室等
網走市 水産科学センター 能取港町1丁目1	平4年6月 47-1166	敷地 4,525㎡ 建物 鉄筋コンクリート一部2階建 891.22㎡ 川と湖の学習館 337.0㎡ 水産科学センター 554.22㎡
網走市南 コミュニティセンター つくしヶ丘4丁目8-5	平3年1月 44-2026	建物 鉄筋コンクリート造（一部鉄骨造2階建） 1,130㎡ 施設 大集会室、研修集会室（8室）、調理実習室
網走市潮見 コミュニティセンター 潮見4丁目113-1	平5年10月 44-8885	建物 鉄筋コンクリート造（一部鉄骨造2階建） 1,222㎡ 施設 大集会室、研修集会室（8室）、調理実習室
網走市北 コミュニティセンター 北4条西4丁目6-1	平6年5月 43-7191	建物 鉄筋造2階建 1,465㎡ 施設 研修集会室（7室）、調理実習室、体育室
網走市西 コミュニティセンター 大曲2丁目5-6	平8年4月 44-0288	建物 鉄骨造平屋建 686㎡ 施設 大集会室、研修集会室（5室）、調理実習室
網走市西網走 コミュニティセンター 卯原内5番56	平10年12月 47-2830	建物 鉄骨造平屋建 635㎡ 施設 大集会室、研修集会室（4室）、図書室 調理実習室
網走市呼人 コミュニティセンター 字呼人344-1	平14年4月 48-2255	建物 鉄骨造平屋建 681㎡、プレハブ 74㎡ 施設 多目的ホール、研修集会室（3室）、 調理実習室
網走市向陽ヶ丘 住民センター 向陽ヶ丘4丁目1-11	平12年11月 45-5550	建物 鉄筋造平屋建 436㎡ 施設 多目的ホール、研修集会室（3室）、 調理実習室

施 設 名	開設年月	施 設 の 概 要
網走市駒場 住民センター 駒場北4丁目37-118	平17年12月 44-0505	建物 鉄骨造、防火サイディング2階建 596㎡ 施設 多目的ホール、和室（2室）、調理室、 会議室（2室）、図書コーナー
網走市食品加工 体験センター 「みんぐる」	平18年4月 48-3210	建物 鉄筋造2階建 997㎡ 施設 加工室、乳製品加工室、会議室、洗浄スベ ース、機械室、休憩室、更衣室、倉庫、サニ タリールーム
総合体育館 駒場南1丁目8-1	昭51年10月 43-3647	建物 鉄筋コンクリート一部2階建 5,173㎡ 施設 第1体育室（アリーナ）第2・3体育室、第4 体育室、第1トレーニング室、第2トレーニ ング室、多目的トイレ、事務室、更衣室、シャ ワー室、会議室等（収容人員 3,300人）
市営野球場 駒場南1丁目16	昭29年7月 43-3647	面積 18,000㎡（収容人員 7,000人） 施設 スコアボード、スタンド、センター 110m、 両翼 90m、夜間照明6基等
市営桂町球技場 桂町4丁目40番地	平21年6月 43-3647	面積 9,916㎡ 施設 管理棟、駐車場、駐輪場、夜間照明3基 敷地 グラウンド部分芝生、敷地面積4,600㎡
市営スケート場 大曲2丁目100	昭50年12月 43-6979	1周 400m 特設リンク 13,000㎡ 施設 管理棟、休憩棟、トイレ、給水栓等
市営スキー場 （レックビュー スキー場） 呼人28	昭51年10月 48-2550	敷地 39.7ha（グレンデ 15.5ha） 施設 ロッジ、駐車場、 ペアチェアリフト 900m、夜間照明44基、 コース7
山麓ロッジ （休けい舎） 呼人28	平4年12月 48-2550	建物 鉄筋コンクリート地上2階地下1階 790㎡ 施設 休憩室・食堂・トイレ、管理室、バトロ ール室、貸スキー室
山頂ロッジ （上水道施設に併設） 呼人15-2	平5年12月	建物 鉄筋コンクリート2階建 537㎡ 施設 事務室、トイレ、更衣室、休憩室
陸上競技場 駒場南1丁目115	昭51年10月	平14年5月より全天候型として供用 面積 26,000㎡ 1周 400m 施設 3種公認陸上競技場 直線 9コース、曲線 8コース （収容人員 3,500人）
網走市呼人 探鳥遊歩道 呼人	昭56年8月	施設 探鳥遊歩道 全長7km
こまば木のひろば	平成元年	面積 16.7ha 施設 森の家、展望塔、あずま屋 敷地 園路総延長 4,340m
網走運動公園 パークゴルフ場 駒場南1丁目	昭62年6月	面 積 18,700㎡ コース 18ホール 835m 芝
網走市民健康プール 駒場南1丁目17	平27年4月 43-0450	建物 鉄骨コンクリート造り一部鉄骨造り 地上2階 総面積 2,608.32㎡ 公認競泳プール 25m×15m 7コース 児童プール 9.5m×8m 多目的プール 14m×7.75m ジャグジー 20.25㎡ 多目的ルーム 211.85㎡ 施設 採暖室・更衣室・シャワー室、多目的更衣 室（シャワー）・多目的トイレ・受付・ロビー・ 2階休憩スペース
網走市西地域 プール 卯原内89-1	平2年6月 47-2263	建物 鉄骨造平屋建 建築面積 669㎡ 25m 5コース （内1コースは初心者用） 施設 幼児用プール 更衣室・事務室・機械室 （150人収容）
網走湖ボート場 呼人	昭62年6月	面 積 25,000㎡（収容人員 3,000人） コース 1,000m 5コース（特設） 日本ローイングB級公認コース

施 設 名		開設年月	施 設 の 概 要
網走スポーツ・レレニングフィールド 4812726	ラグビー場 呼人348-1	平2年4月	面積 18,000㎡ 芝 芝スタンド 収容人数 8,000人
	サッカー場 呼人346-1	平2年4月	面積 38,700㎡ 芝 サッカー又はラグビーコートで2面 多目的利用可能
	多目的 芝生広場 呼人711-1	平3年5月	ソフトボール場で2面 サッカー又は ラグビーコートで4面 面積 54,000㎡ 芝 夜間照明1面分、多目的利用可能
	テニスコート 呼人708	平3年8月 48-2392	砂入人工芝（オムニ）コート 16面 夜間照明8面分
	パークゴルフ場 呼 人	平5年5月	コース 18ホール（パー66） 703m 芝
	アーチェリー場 呼人707-1	平5年7月	コース 90m級 14的 芝 1面
	レクリエーション広場 呼人705-2	平4年8月	ゴーカートコース 1,000m おもしろ自転車コース 700m
	野 球 場 呼人712-2	平5年5月	面積 21,000㎡（収容人員 1,787人） スコアボード、スタンド、 センター 120m、両翼 97m
	オホツクドーム 呼人339-1	平10年6月 48-3621	建物 膜構造平屋建一部鉄骨造 建築面積 3,344㎡ アリーナ（砂入人工芝 54m×54m） 事務室、ロビー、トイレ、更衣室
	投てき練習場	平19年8月	面積 14,308㎡ 砲丸投げ、ハンマー投げ、やり投げ、 円盤投げ
すばく網走 駒場南1丁目17		平4年4月 43-3140	建物 鉄骨造平屋建 建築面積 1,181㎡ 人工芝（オムニ）コート 2面（15m×20m） 施設 休憩室、事務室、更衣室、トイレ、 多目的利用可能
呼人浦キャンプ場		平2年 67-5470	面積 2.58ha 施設 フリーテントサイト、炊事場、トイレ
オートキャンプ場 （てんとらんど）		平6年6月 45-2277	面積 約12ha センターロッジ 1棟、ロッジ 17棟 キャンピングカーサイト 8サイト プライベートカーサイト 20サイト フリーテントサイト 22サイト バーベキューハウス、バーベキューコーナー、キャン ンバーズシアター、炊事棟 2棟、トイレ棟 3棟、 ビーチバレー、ストリートバスケットコート各1面 パークゴルフコース 9ホール
レイクサイドパークのとう 能取港町5丁目1番		平14年6月 47-1255	面積 17.3ha 施設 センターハウス・パークゴルフ場 36ホール キャンプ場（プライベートサイト3カ所・ オートサイト22カ所・フリーサイトテント 25～30張）・コテージ3棟・パオ2棟・ 炊事棟2棟・遊戯広場・野外ステージ イベント広場等、トイレ（4カ所）
みなと観光 交流センター （道の駅 流水街道網走） 南3東4		平21年1月 67-5007	建物 鉄筋コンクリート造一部木造 1,399.66㎡ 施設 24時間トイレ、休憩コーナー、地元特産品の 紹介・販売コーナー、交流スペース（冬期 間おーろら待合所）、観光案内所、喫煙ルー ム、フードコート
網走市農村環境 改善センター 北浜235の1		昭61年1月 46-2137	建物 鉄筋コンクリート・一部鉄骨造2階建 面積 827㎡ 施設 多目的ホール、保育室、給湯室、研修室
網走市嘉多山地区 総合研修センター 嘉多山474の1		昭53年11月 47-2407	建物 木造平屋建 面積 315㎡ 施設 研修室4、調理室
網走市浦士別地区 集 落 セ ン タ ー 浦士別461の1		昭55年10月 46-3474	建物 木造平屋建 面積 257㎡ 施設 研修室、和室2、調理室、保育室
網走市中央地区 総合研修センター 藻琴213-3		昭57年 46-2933	建物 木造平屋建 面積 620㎡ 施設 多目的大ホール、調理室、小会議室、 和室2、研修室2
網走市農業総合 管 理 セ ン タ ー		昭60年 46-3158	建物 セラミックブロック1棟 面積 636㎡ 施設 資料室展示、情報収集室、研修室、 試験分析室、料理研修室
清 沸 湖 水鳥・湿地センター		平24年5月 46-2400	建物 木造平屋建て 面積 596.2㎡ 施設 展望コーナー、展示室、レクチャー室、 ボランティア室等 敷地 6092.4㎡

労働関係施設

施 設 名	開設年月	施 設 の 概 要
網走市能力 開発センター （網走地方高等 職業訓練校） 大曲1丁目1-4	昭39年12月 平元年11月改築 43-3256 平26年10月移転	建物 鉄骨コンクリート造2階建 929.23㎡ 科目 木造建築、建築塗装、配管 計3科目
網走市勤労 青少年ホーム 桂町2丁目1-3	昭50年4月 43-3396	建物 鉄骨コンクリート造2階建 664.19㎡ 施設 集会室、音楽室、会議室、軽運動場
網走市勤労者 総合福祉センター （ソレイユ網走） 桂町2丁目	平4年10月 43-0840	建物 鉄筋コンクリート造2階建 一部鉄骨造 1,231.35㎡ 施設 体育室、会議室、研修室、和室等

産業関係施設

施 設 名	開設年月	施 設 の 概 要
網走市小麦 集出荷施設	平26年4月	建物 荷受設備 100t/h×2系列 貯蔵設備 750t×24基 船積設備 500t/h×1系列 陸送設備 100t/h×1系列 面積 1,522.69㎡ 施設 機械棟、サイロ棟 敷地 8,917㎡
網走市麦類乾燥調 製貯蔵施設	平14年12月 44-6111	建物 荷受設備 40t/h×14系列 乾燥設備 80t×6基、107t×5基 貯留設備 60t×152基 調製設備 12t/h×6系列 貯蔵設備 500t×26基、1070t×10基、650t×15基 面積 13,324.60㎡ 施設 計量棟、機械棟、貯蔵棟、集塵庫 敷地 69,508㎡

社会福祉施設

施 設 名	開設年月	施 設 の 概 要
ふれあい 活動センター	平17年8月 地域活動支援セ ンターふれ愛 45-4688 地域活動支援セ ンターニボグリ 44-5992 網走消費者協会 44-7076 網走地区更生保護 サポートセンター 44-4567	建物 鉄骨・鉄筋コンクリート造地下1階付平屋 建 1,788㎡ 面積 地域活動支援センターふれ愛、地域活動支 援センターニボグリ、網走消費者協会、 施設 網走地区更生保護サポートセンター、 網走市手をつなぐ育成会、アイヌ協会、 休憩室、調理室、トイレ 敷地 4,553㎡
網走市へき地 さんごそう保育園 卯原内180の24	平31年4月 47-2153	建物 木造・平屋建て 359.64㎡ 定員 40名 施設 保育室、遊戯室、事務室等
網走市音根内地区 福 祉 会 館 音根内185の8	平5年9月 46-3059	建物 木造平屋 186㎡ 施設 研修室、和室、調理室、事務室
網走市能取地区 福 祉 会 館 能取244の16	平6年9月 47-2066	建物 木造平屋 267㎡ 施設 集会室3、調理室、和室
網走市 総合福祉センター 北11東1	昭51年4月 43-2472	建物 鉄筋コンクリート 1,313.89㎡ 施設 陶芸室、大・中・小集会室、リハビリ室、 大浴場、休憩場
網走市子ども発達 支 援 セ ン タ ー 「ふわり」 北11東1	昭62年4月 44-1884	建物 鉄筋コンクリート2階建 797.59㎡ 施設 訓練室、研修室、プレイルーム、事務室

施設名	開設年月	施設概要
(児童館) 桂町児童センター 桂町2丁目1-3	昭50年3月 43-3396	勤労青少年ホーム内 39㎡
いせの里児童センター 北11条西4丁目1-5	平31年4月 67-5197	建物 木造モルタル 504.59㎡ 施設 遊戯室、図書学習室等
網走市立西児童館 新町1丁目9-16	昭52年1月 43-3252	建物 木造モルタル 217.89㎡ 施設 遊戯室、図書学習室等
つくし児童センター つくしヶ丘5丁目9-17	昭55年1月 43-0224	建物 ブロック一部鉄骨 301.3㎡ 施設 遊戯室、図書室
潮見児童センター 潮見8丁目4-6	昭57年1月 45-1025	建物 補強コンクリートブロック一部鉄骨 301.32㎡ 施設 遊戯室、図書室、集会室等
(常設保育所) 認定こども園網走幼稚園 南8条東3丁目1	令和4年4月 44-6886	建物 鉄筋コンクリート造 1,203.51㎡ 定員30名 施設 保育室、ほふく室、遊戯室、事務室等
認定こども園いせの里保育園 北11条西4丁目1-5	令和4年4月 44-7591	建物 木造モルタル 1,242.65㎡ 定員120名 施設 同上
認定こども園網走若葉幼稚園 南6条東2丁目9	令和3年4月 44-4512	建物 鉄骨造 834.18㎡ 定員30名 施設 同上
ひまわり保育園 駒場北4丁目2-18	昭45年2月 44-6884	建物 木造モルタル 695.25㎡ 定員60名 施設 同上
認定こども園つくし つくしヶ丘5丁目9-3	平24年4月 43-3434	建物 木造モルタル 653.87㎡ 定員100名 施設 同上
認定こども園しおみ 潮見8丁目4番9号	平31年4月 44-3222	建物 木造モルタル 707.91㎡ 定員70名 施設 同上
(子育て支援施設) 網走地域子育て 支援センター ひまわり 駒場北4丁目2-18	平14年4月 61-1700	ひまわり保育園に併設
子育て支援センター どんぐり 北10条西3丁目9	平24年4月 44-8700	建物 木造平屋建 面積 建築 431.63㎡ 延床 418.38㎡ 施設 遊戯室・子育て支援室・調理室・授乳室・ 相談室等 敷地 1,999.84㎡
子育て世代包括支援 センター ユカリエ 南5東1-10	令和元年6月 43-8481	市役所内

## 保健・衛生施設

施設名	開設年月	施設概要
網走市 保健センター 南5東1-10	平5年4月 43-8450	市役所内 施設 健診ホール、相談室

施設名	開設年月	施設概要
二見ヶ岡クリーン センター 二見ヶ岡290番地	平6年4月 47-2082	建物 鉄筋コンクリート 404.26㎡ 型式 し尿処理施設 能力 20㎏／日
網走市八坂火葬場 八坂38番地21	平22年11月 43-2706	敷地 5,964.26㎡ 建物 鉄筋コンクリート一部2階建 1,286.66㎡ 施設 告別室、炉前ホール、収納室(2室)、 待合ロビー、待合室(洋1室、和2室)、 駐車場ほか、火葬炉(4基)、胞衣炉(1基)
網走市桂町墓地 桂町3丁目	昭15年12月 —	面積 46,761㎡ 墓所 2,658区画
網走市営潮見墓園 潮見	昭49年6月	敷地 118,088㎡ 墓所 1,729区画 水呑場、駐車場、東屋 合葬墓 1基
網走市廃棄物処理場 明治	平30年4月 43-6881	最終処分場 ・埋立施設 21,600㎡ ・埋立容量 139,000㎡ ・浸出水処理施設 処理能力 80㎡／日
網走市廃棄物処理場 八坂	平14年5月  昭52年5月	最終処分場(旧) ・埋立処分場 228,009㎡ (うち埋立面積 26,500㎡) ・浸出水処理施設 (凝集沈殿＋砂ろ過処理) 65㎡／日  最終処分場(旧) 敷地 114,918㎡(うちごみ埋立面積 41,800㎡) 施設 汚水処理施設(活性汚泥処理) 120㎡
網走市破砕・ リサイクル施設 明治	平29年4月 43-6881	建物 鉄骨造一部鉄筋コンクリート造 処理能力 31.7t／日
網走市生ごみ 堆肥化施設 明治	平29年4月 43-6881	建物 鉄骨造 処理能力 13.0t／日
網走市公共下水道 スラッジセンター 港町124番地の1 (汚泥専用処理施設)	平元年4月 45-2580	敷地 7,266㎡ 建物 鉄筋コンクリート地上2階地下1階 汚泥濃縮槽2池 遠心濃縮機2台 汚泥消化タンク2基 汚泥脱水機3台 ガスタンクホルダー1基 消化ガス発電機4台
網走浄化センター 港町6番地の22	昭52年7月 43-2175	敷地 12,004㎡ 建物 鉄筋コンクリート一部3階地下1階建 型式 標準活性汚泥法 能力 21,560㎡／日
網走市能取港港町 水産加工団地汚水 処理施設 能取港町2丁目6	昭54年4月 47-1156	敷地 25,000㎡ 建物 鉄筋コンクリート一部2階建 型式 標準活性汚泥法＋接触酸化法＋ろ過 能力 2,000㎡／日

## 史跡 桂ヶ岡砦跡(チャン)

アイヌ文化を代表する遺跡で、桂ヶ岡砦跡は丘の一端を利用して空壕をめぐらし、砦としたものです。

## 史跡 モヨロ貝塚

オホーツク文化の代表的な遺跡です。20数個の竪穴式住居跡と大規模な貝塚、墓があり、貝塚からは海獣のほか、精巧な土器や骨角器などが多数発見されています。

## 名勝 天都山

海拔207メートルの天都山からは、網走から知床半島にかけて海岸線が大きく弧を描くなど壮大な眺めが見られます。

## 国指定重要文化財 博物館網走監獄内

## ・庁舎、舎房及び中央見張所、教誨堂

網走監獄における主要施設であり、明治期の木造監獄建築の数少ない遺例として歴史的価値の高いものです。中でも舎房及び中央見張所は、木造の放射状舎房が完全に残る唯一のもので、五翼放射状平屋舎房といわれ、当時の標準的な獄舎の特徴を備えた重要なものです。

## ・旧網走刑務所二見ヶ岡刑務支所(二見ヶ岡農場)

明治29年、北海道集治監網走分監の屈斜路外役所として開設されたものです。施設は5棟からなる一連の施設を残している貴重な建築群で、刑務所の構外農園施設の発展過程を示す行刑史上高い価値の認められるものです。

## 登録有形文化財 博物館網走監獄内

## ・レンガ造り独居房、裏門、哨舎4棟 計6棟

大正8年頃建造のレンガ造り独居房、同13年建造の裏門ほか、いずれも希少な近代の代表的行刑施設建造物です。

## 登録有形文化財 網走市立郷土博物館

## ・網走市立郷土博物館本館、新館

建築家田上義也の設計による昭和11年建築の道内最初期の博物館。ライト風意匠と雪国の造形の調和した建造物です。

## 市指定有形文化財 永専寺山門

網走監獄正門として明治45年に建設。大正13年、永年にわたり、教誨師だった寺永法専住職のもとに移築されたものです。

## 市指定有形文化財 鱒浦稻荷神社絵馬

網走の場所請負人であった藤野喜兵衛が、航海の安全を祈願して弘化2年から明治8年までに奉納した船絵馬です。

## 市指定有形文化財 網走神社絵馬

藤野喜兵衛が、航海の安全と大願成就の感謝のしるしとして文政4年から明治6年までに奉納した船絵馬です。

## 市指定天然記念物 ポンモイ柱状節理

ポンモイ海岸の沿岸にある安山岩の柱状節理で、オホーツク海と調和して美しい海岸景観を呈しています。

網走村の名が  
与えられる(開基)

## 網走郡役所が開庁

# 網走簡易小學校開校

釧路監獄署の  
網走囚人宿泊所設置

網走本線全通

## 網走築港起工式

釧網線全通

市制施行

網走国定公園指定

## 市憲章制定

										昭和										大正										明治																																																																																																																																																																																																																											
47	46	44	41	39	34	33	29	26	24	22	11	7	6	5	4	元	正	39	35	30	24	23	20	18	17	16	13	9	5	4	2																																																																																																																																																																																																																										
7月17日網走市民憲章制定										7月30日北網地区広域市町村圏に指定										1月11日能取湖第4種漁港に指定										2月18日第1回オホーツク流水まつり開幕										9月10日網走市新庁舎落成記念式										10月10日網走市上水道通水式										7月1日網走市上水道通水式										5月28日網走漁業協同組合設立										5月15日網走消防本部、消防署開庁式										2月11日網走市制施行、同時に東藻琴分村										11月3日北見郷土館設立（23年市立網走郷土博物館となる）										10月10日網走市制施行、同時に東藻琴分村										10月1日石北線全通										9月20日釧網線全通										3月網走築港工事竣工																																																																																																													
網走支庁庁舎川向へ新築移転										11月10日釧網線の網走、斜里間開通										4月1日網走町から女満別分村										8月13日網走築港起工式挙行										7月15日釧路地方裁判所網走支部開庁										9月網走に初めて電気が通る（網走電気株式会社創立）										4月1日網走町、能取村、藻琴村合併して1級町村制施行										10月5日網走・野付牛間鉄道開通し、網走本線全通										1月21日網走新聞雑誌縦覧所私設。翌年網走図書館と改称										4月道庁出先機関として網走土木派出所設置										1月21日網走新聞雑誌縦覧所私設。翌年網走図書館と改称										4月1日全道62町村に初めて2級町村制が布かれ、支庁管内では北見町外8カ村を網走町、能取村、藻琴村として各2級町村制施行										10月網走支庁が設置される										4月1日網走支庁が設置される										5月3日網走郡最寄村に釧路監獄署の網走囚人宿泊所を設ける										5月3日網走郡最寄村に釧路監獄署の網走囚人宿泊所を設ける										1月郡役所所在地に警察署を置く										9月25日網走簡易小学校開校										2月19日根室警察署網走分署を設置										7月15日網走郡役所開庁										4月天塩国苫前から北見国宗谷・枝幸・網走を経て、根室に至る郵便路線開通										8月15日蝦夷を改めて北海道と称し11国86郡とする										網走川に初めて架橋										3月蝦夷地が北海道と改められ北見国網走郡の呼称が定まり、網走村の名が与えられる										4月天塩国苫前から北見国宗谷・枝幸・網走を経て、根室に至る郵便路線開通									

## あばしりの年譜

カナダ・ポートアルバー  
二市と姉妹都市提携  
東京農業大学開学

糸満市と  
友好都市提携

																			昭和						
7	5	30	29	27	25	24	22	21	18	17	16	15	14	13	12	10	9	7	6	5	3	平成元			
																							4月12日網走市開基100年・市制施行25年記念式		
																							4月15日網走港重要港湾指定		
																							12月1日網走支庁総合庁舎新築落成式		
																							4月1日重要港湾網走港の国際貿易港指定		
																							7月7日能取漁港の開港		
																							7月1日重要港湾網走港の検校港指定		
																							11月8日釧網線鉄道高架開通式		
																							2月9日力ナタ・ポートアルバー市との姉妹都市提携		
																							3月19日湧網線廃止		
																							4月10日東京農業大学生物産業学部開学		
																							5月24日トーテムポール建立		
																							9月1日apt・4オープン		
																							1月15日流水観光砕氷船「おーろら」就航		
																							2月10日北海道立北方民族博物館オープン		
																							10月10日網走スポーツ・トレーニングワールドオープン		
																							4月1日網走市保健センターオープン		
																							6月6日網走消防100年記念式		
																							6月12日オートキャンプ場「てんとらんど」オープン		
																							9月16日「オホーツク北網走地方拠点都市地域」指定		
																							1月14日流水観光砕氷船「おーろら2」就航		
																							10月1日網走市市制施行50年記念式		
																							6月1日オホーツクドームオープン		
																							11月23日エコーセンター2000オープン		
																							12月1日沖縄県糸満市と友好都市提携		
																							6月1日レイクサイドパークのこのオープン		
																							7月1日エコ貝塚52年ぶりの本格発掘調査開始		
																							4月24日山形県天童市と観光物産等相互交流協定締結		
																							2月5日神奈川県厚木市と友好都市盟約締結		
																							4月14日食品加工体験センター「みんぐる」オープン		
																							1月19日みなと観光交流センター「流水街道網走」オープン		
																							11月17日新八坂火葬場の全面供用開始		
																							5月23日湧沸湖水鳥・湿地センターオープン		
																							5月1日モスコ貝塚館リニューアルオープン		
																							8月1日天都山展望台・オホーツク流水館移転新築オープン		
																							4月29日網走市民健康プール移転新築オープン		
																							4月1日破砕・リサイクル施設、生ごみ堆肥化施設供用開始		
																							4月17日日本体育大学附属高等支援学校開学		
																							8月1日消化ガス発電設備供用開始		
																							3月1日流水観光砕氷船「おーろら3」就航		
																							4月1日あべしり電力株式会社事業開始		
																							2月25日市庁舎が南5条東1丁目10番地へ移転・開庁		
																							保健センターが市役所内へ移転		