

豊かな自然に
ひと・もの・まちが輝く
健康都市

A B A S H I R I

網走

基



ロケーション紹介

Location



ロケーション紹介

Location



ロケーション紹介

Location



ロケーション紹介

Location



ロケーション紹介

Location



ロケーション紹介

Location



ロケーション紹介

Location



ロケーション紹介

Location



ロケーション紹介

Location



ロケーション紹介

Location



網走市の概要

Out line

オホーツク海に面し湖と山に囲まれた自然豊かなまち



網走市の概要

Out line



Out line

海



オホーツク海に面した海のまち網走。流氷が育てた海の幸に恵まれ、道内有数の漁業生産高を誇ります。晴れた日は「オホーツクブルー」といわれる鮮やかな空の色が見られます。

湖



通称網走5湖と呼ばれる大小5つ（網走湖・能取湖・藻琴湖・濤沸湖・リヤウシ湖）の湖。なかでも濤沸湖は2005年にラムサール条約の登録湿地に認定された野鳥の宝庫です。

川



網走は網走川の両岸の扇状地にまちをつくって発展しました。その後、網走川河口付近を中心に宅地が拡大したこともあり、網走川は市民の生活の中心になっています。

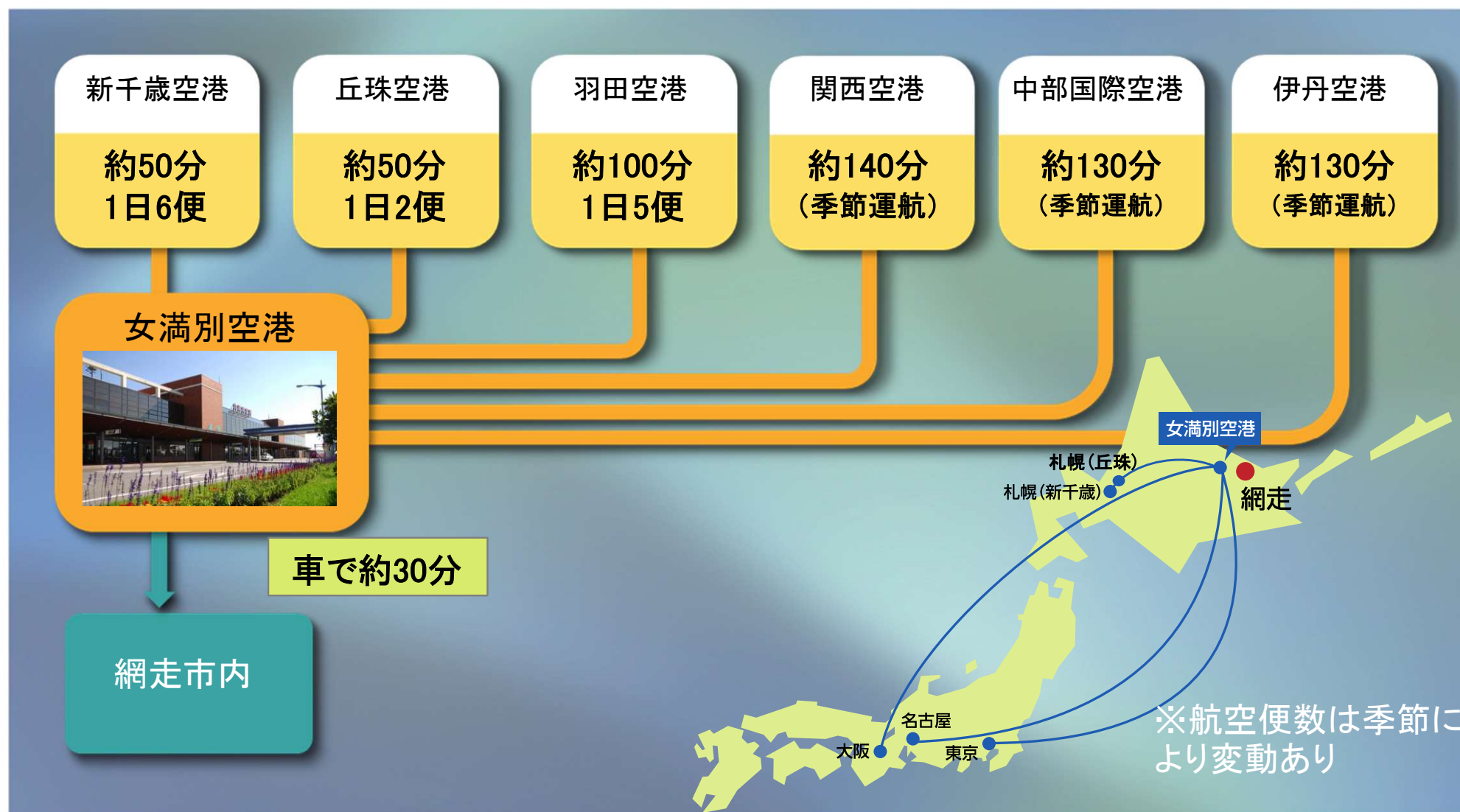
山



オホーツク海や網走湖、能取湖を見渡せる名勝天都山（てんとざん）。由来は、山頂からの眺望が「天上の都に遊ぶよう」と評されたことから言われています。

交通アクセスの利便性1

Access



Access

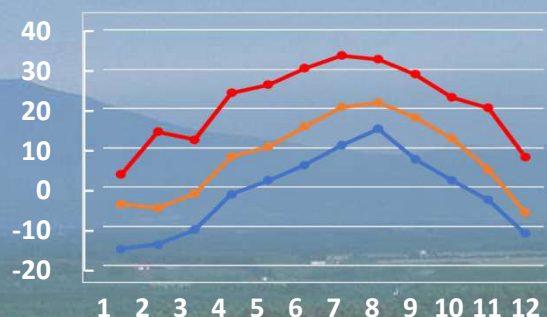


climatic environment

暮らしやすい あばしりの気候

網走は流水のイメージからなのか、寒くて雪もたくさん降る厳寒の地という印象をお持ちの方が多く感じます。実はその反対で、北海道の中では雪も少なく冷え込みも穏やか。一年を通して晴天が多く、年間降水量・降雪量も少ない地域です。また、災害も少ないとても過ごしやすい気候の町なのです。

気温(℃) / 令和6年




最高気温

平均気温


最低気温

最高 / 33.5℃
最低 / -15.7℃
年間日照時間が長く
降雪量も多くない

平均降雪量合計 / 令和2～令和6年



平均日照時間 / 令和2～令和6年



産学官連携

partnership

オホーツクブランドの発信で地域再生の未来を担う



東京農業大学生物産業学部は、平成元年に北海道オホーツクキャンパスとして網走に開学しました。北方圏農学科、海洋水産学科、食香粧化学科、自然資源経営学科に加え、大学院を併設しています。令和2年5月には産官学金の連携による地域課題解決のための組織、「地域課題戦略推進協議会」が設立され、関係人口の創出や拡大などをはじめとする、多様な課題に取り組んでいます。



東京農業大学と地域の民間企業が連携し、数々の商品を開発しています。



©網走市

グルメ

Gourmet

おいしいまち あばしり！



網走ちゃんぽん



海鮮丼



焼きガニ



釣きんきのお造り



天ぷら(揚げかまぼこ)



オホーツクあばしり和牛のすき焼き



わかさぎの天ぷら



くじらのお刺身

イベントの紹介

Events

四季を通してたのしい「あばしり」



オホーツク網走マラソン



あばしりオホーツク流氷まつり



春カニ合戦 in 網走



オホーツク SEA TO SUMMIT



ABASHIRI ハル



あばしり七福神まつり



オホーツク屋台村



オホーツク夏まつり（花火大会）