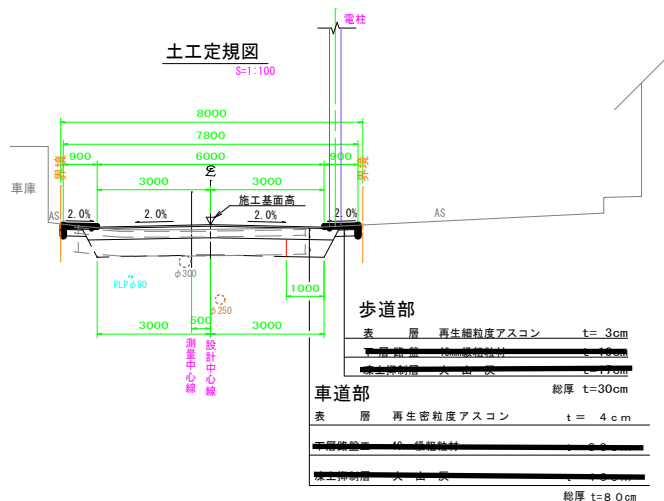
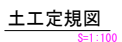
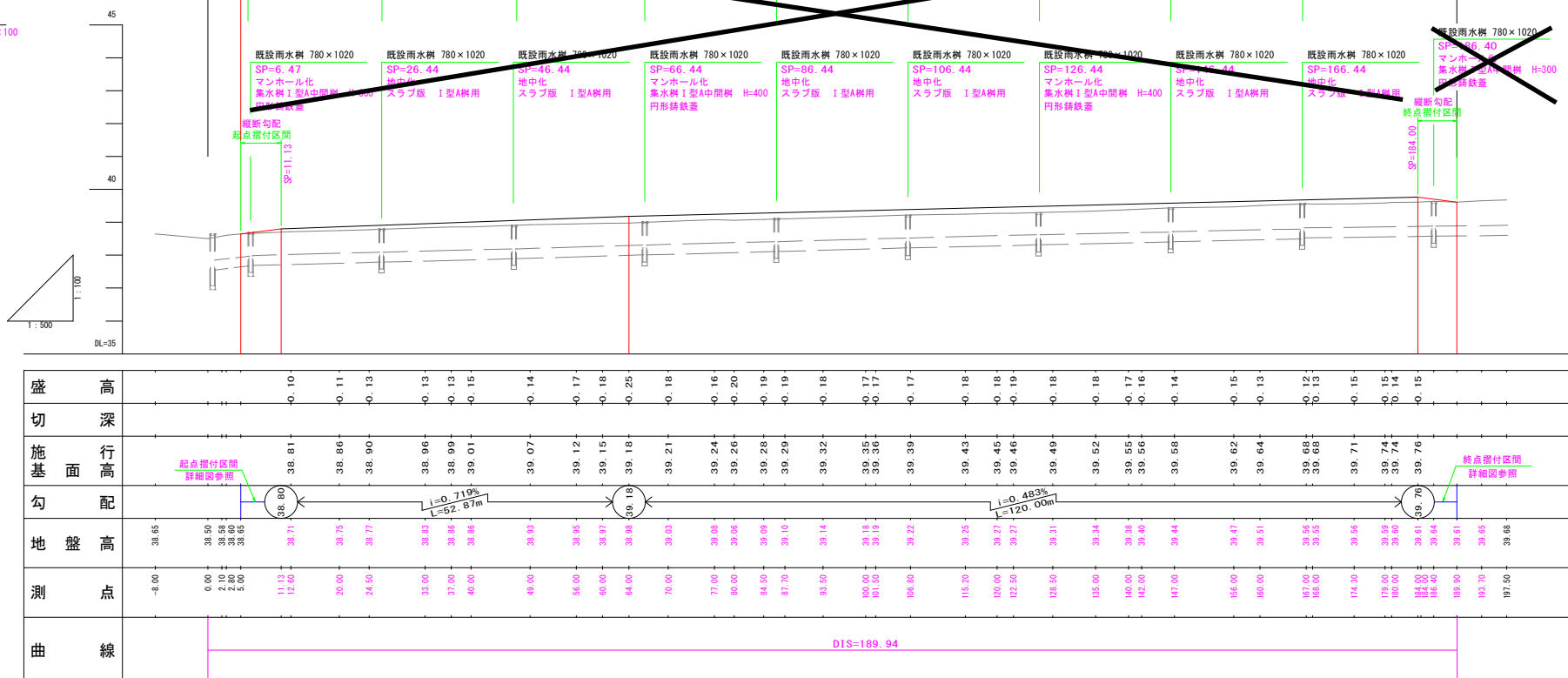


点 名	X	Y	摘 要
KOU66	-570.446	2949.391	
KOU68	-425.687	3097.946	
1130-1	-459.326	3085.102	
1130-2	-515.000	3011.889	
T1	-460.274	3096.093	
T2	-479.987	3058.736	
T3	-512.475	3025.659	
T4	-540.185	2979.038	



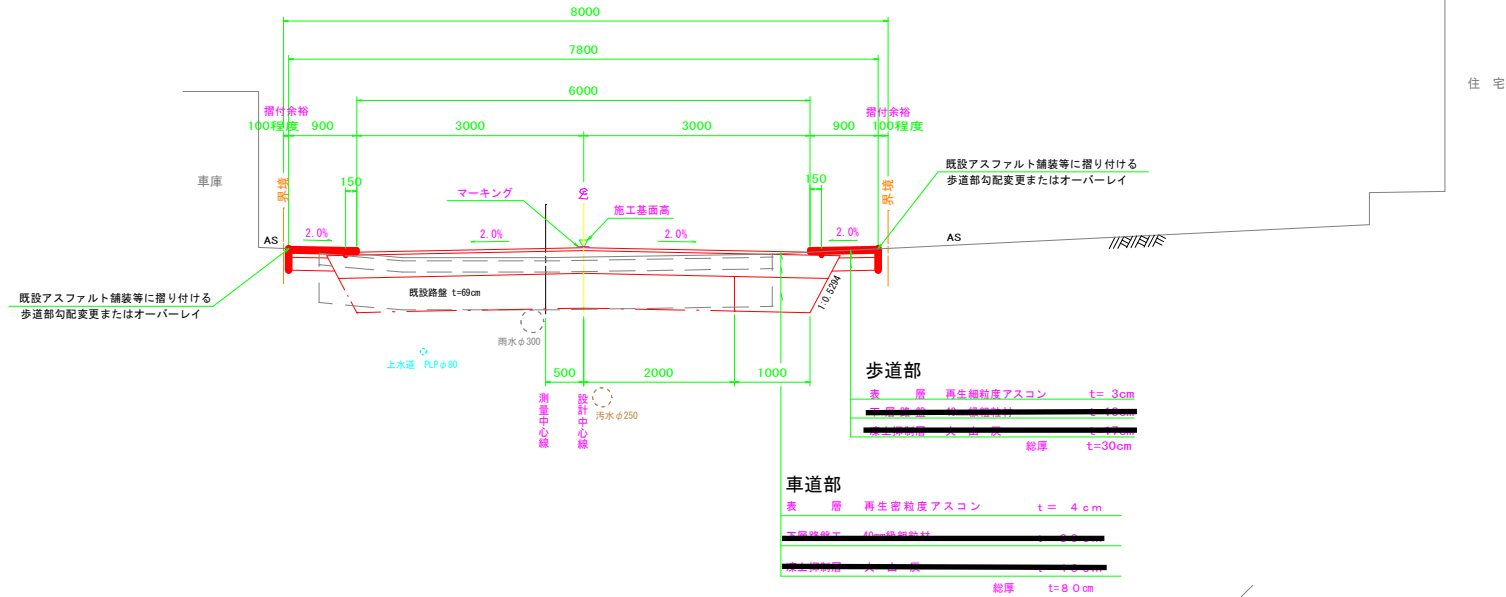
年 度	令和 5 年度		
路 線 名	つくしヶ丘2丁目2号線		
工 事 名	つくしヶ丘2丁目2号線詳細設計委託		
図 面 名	平 面 縦 断 図		
縮 尺	図 示	図面番号	1/1
測量年月	令和 6 年 3 月		
測量者名	バーム測量設計株式会社		
網 走 市 役 所			

S=1 : 50

S=1 : 50

SP=5.81 ~ SP=184.44

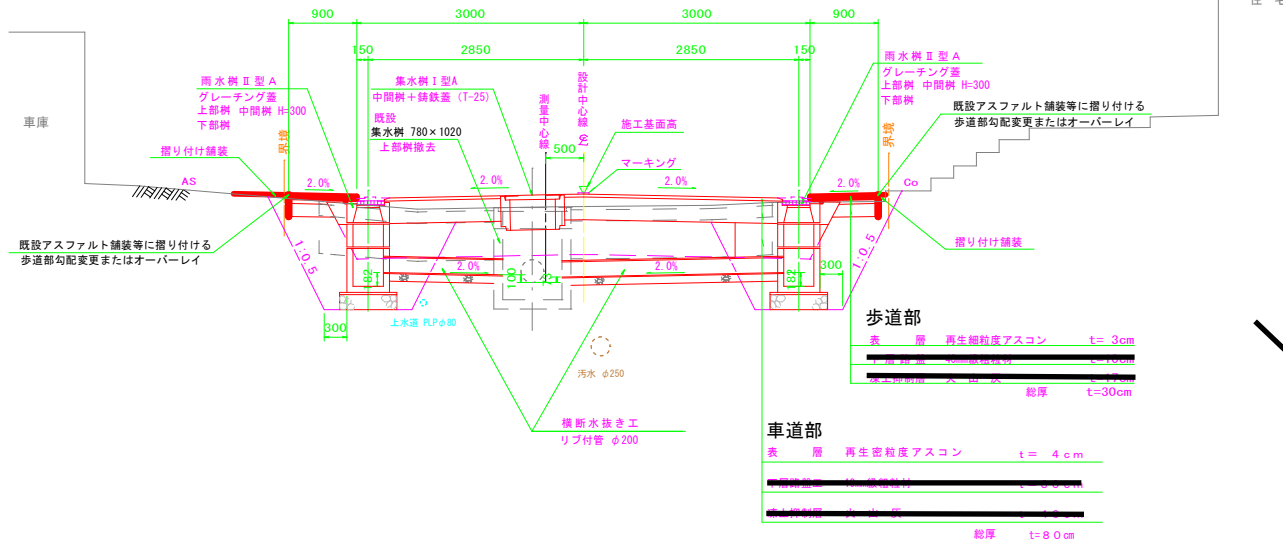
SP=5.81 ~ SP=184.44



雨水枧設置箇所

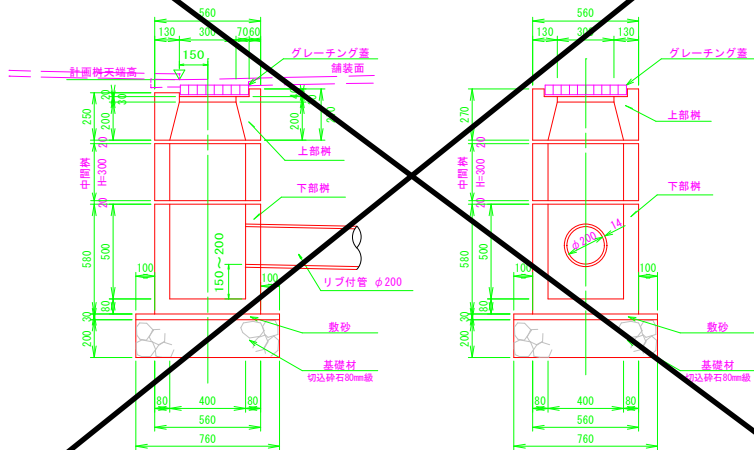
SP=5.81 ~ SP=184.44

※地中化箇所は既設雨水樹の上部樹撤去後にスラブで覆う



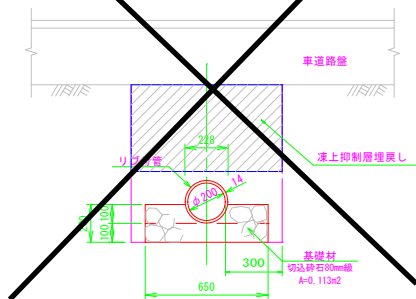
S=1:20

S=1 : 20

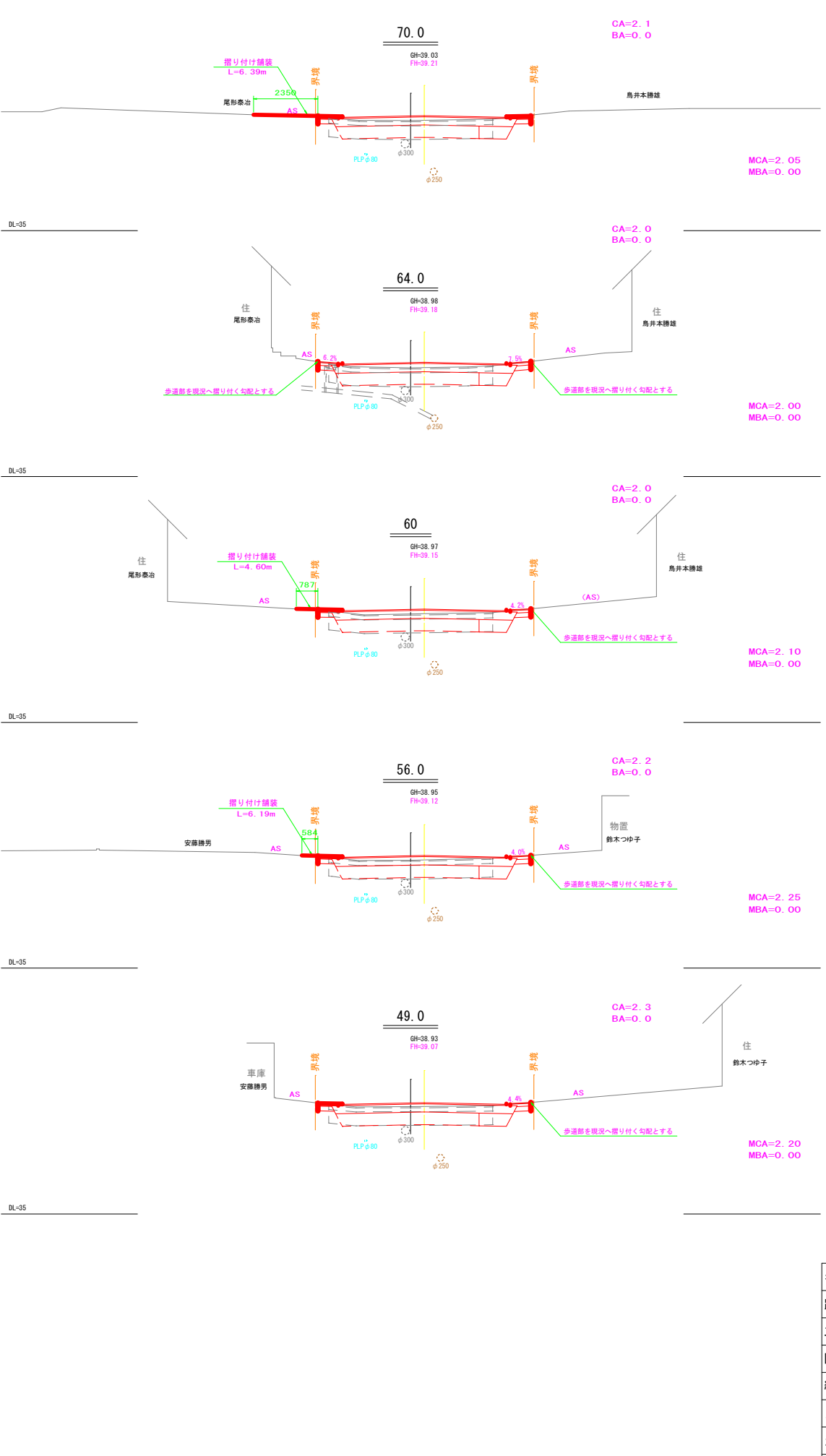


11. *Little, 1998*

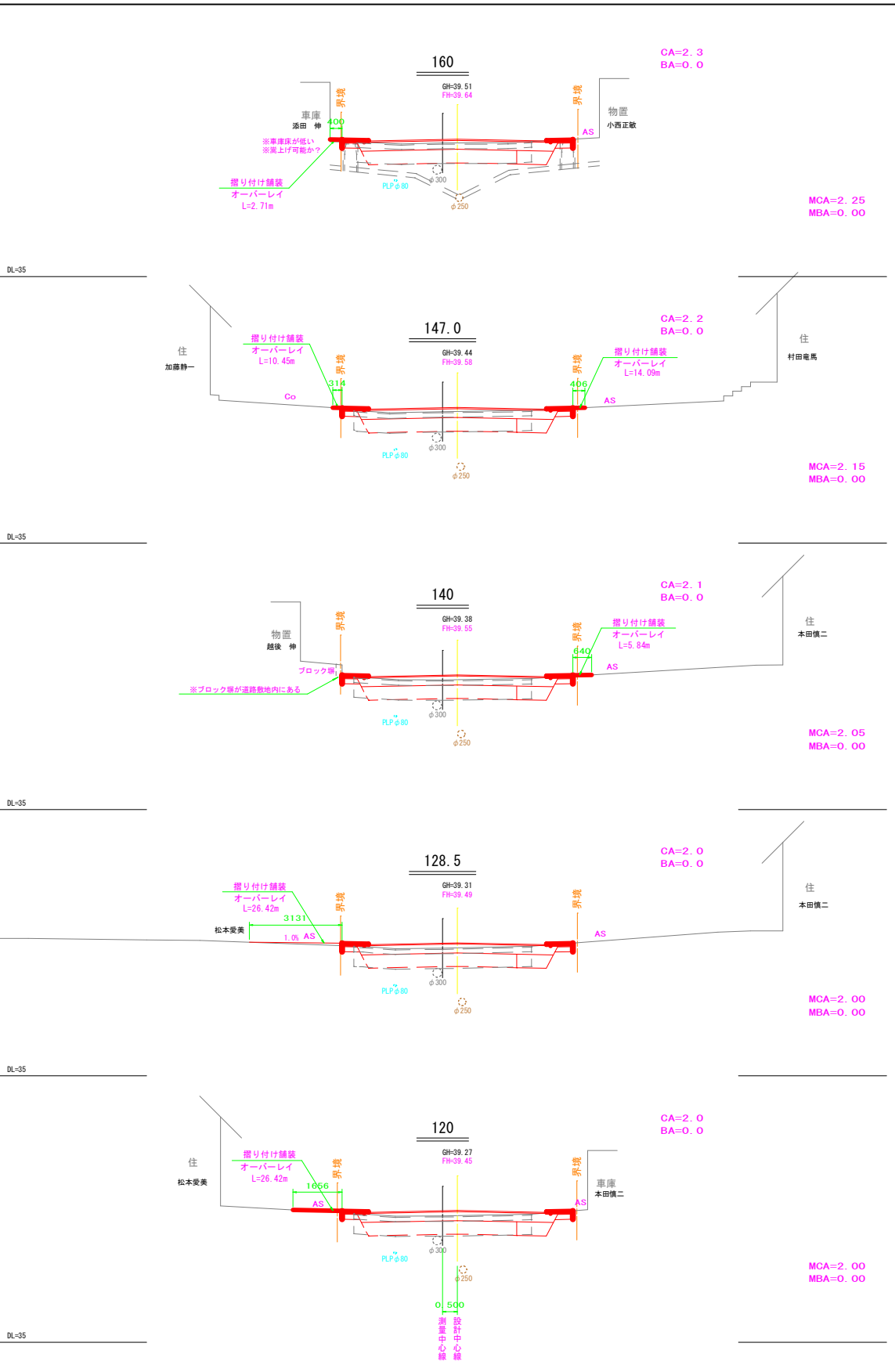
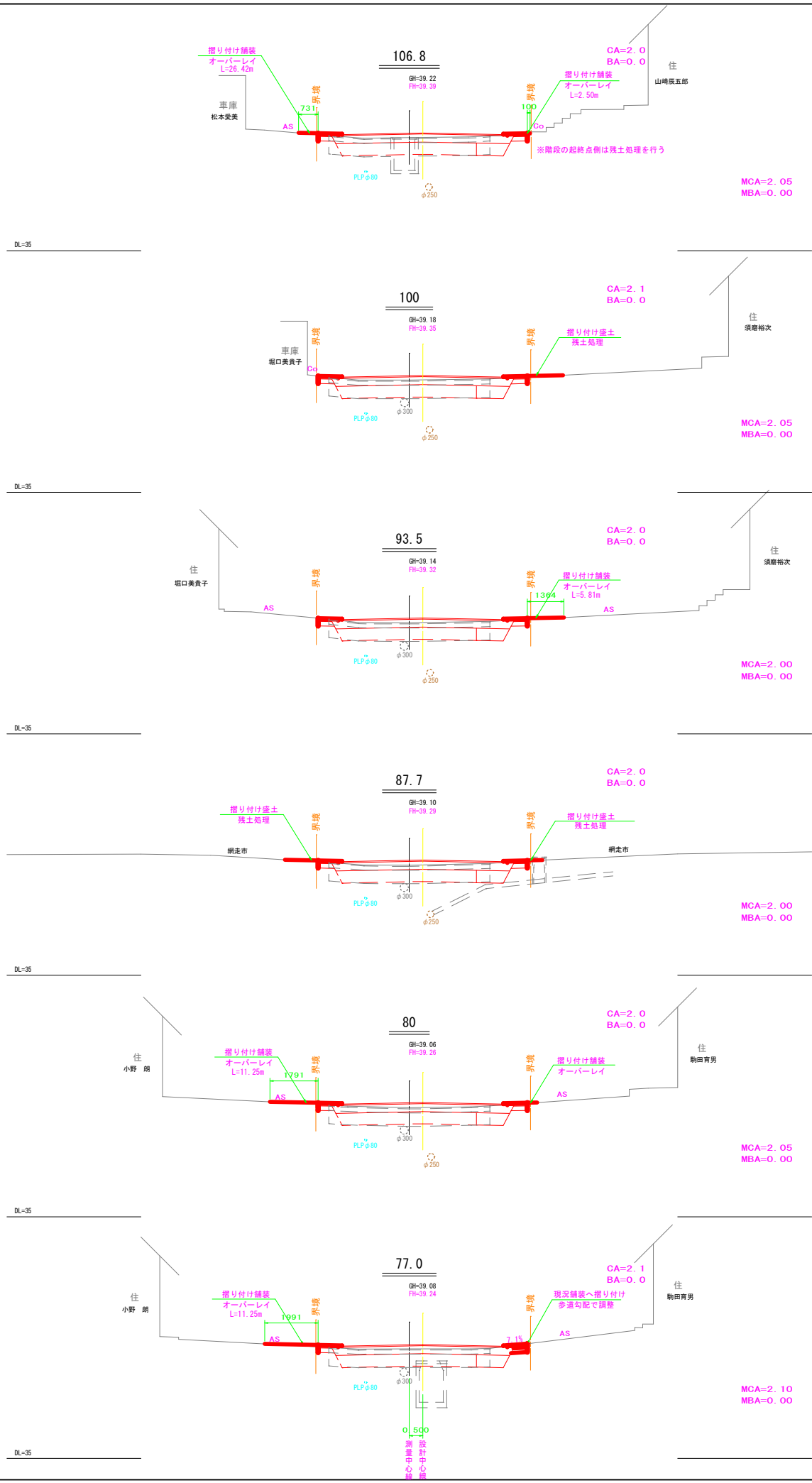
S=1 : 20



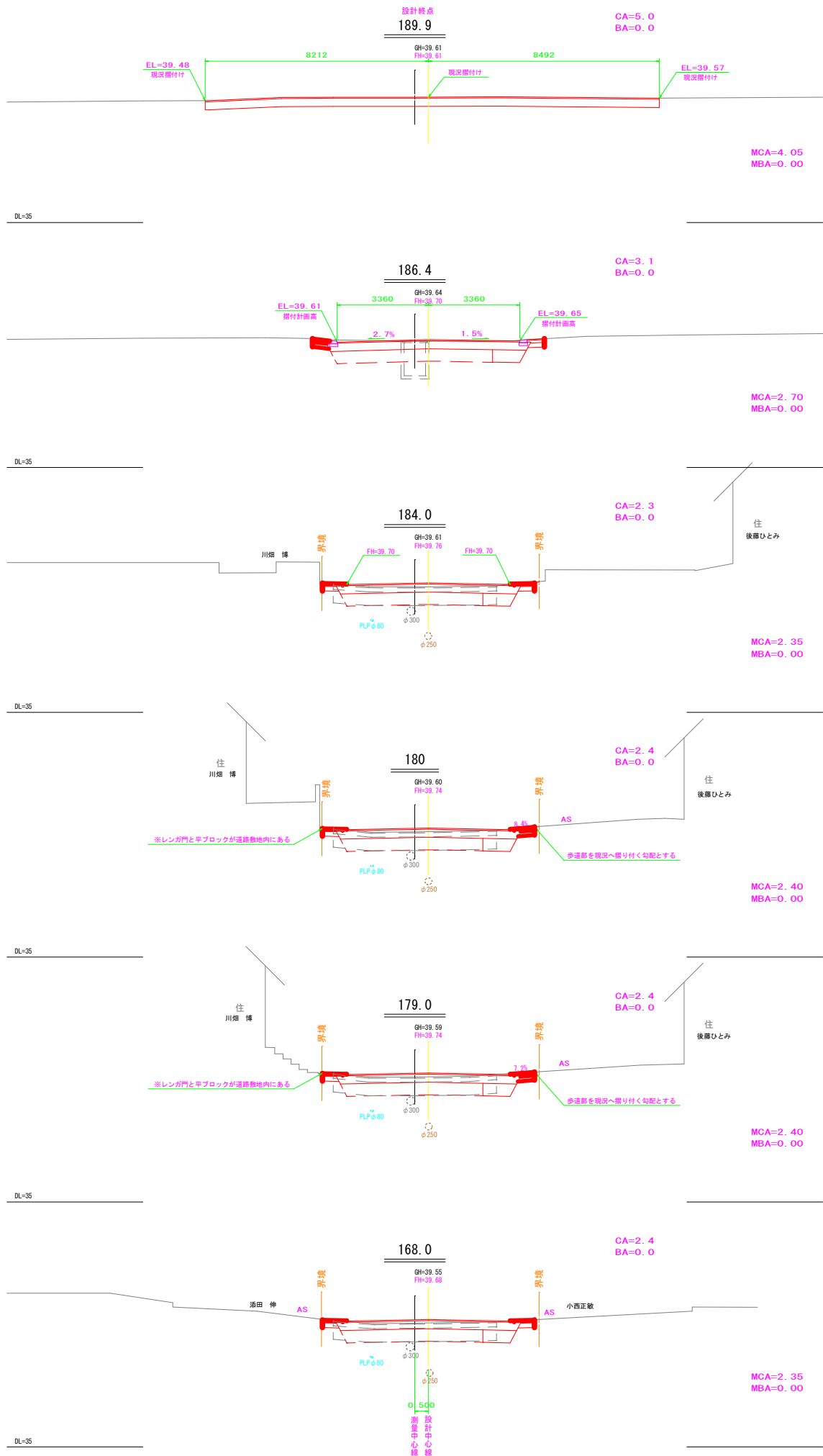
年 度	令和 5 年度		
路 線 名	つくしヶ丘2丁目2号線		
工 事 名	つくしヶ丘2丁目2号線詳細設計委託		
図 面 名	土 工 定 規 図		
縮 尺	図 示	図面番号	1/1
設計年月	令和 6 年 3 月		
設計者名	バーム測量設計株式会社		
網 走 市 役 所			



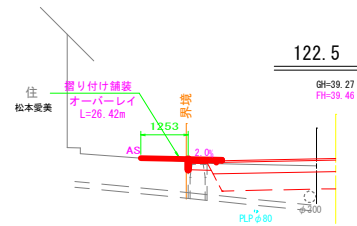
年 度	令和 5 年度		
路 線 名	つくしヶ丘2丁目2号線		
工 事 名	つくしヶ丘2丁目2号線詳細設計委託		
図 面 名	横 断 図 (1)		
縮 尺	S=1/100	図面番号	1/4
測量年月	令和 6 年 3 月		
測量者名	バーム測量設計株式会社		
網 走 市 役 所			



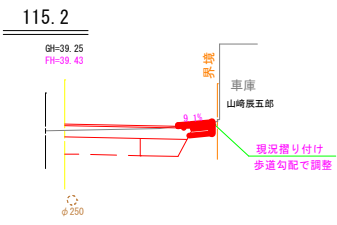
年 度	令和 5 年度		
路 線 名	つくしヶ丘2丁目2号線		
工 事 名	つくしヶ丘2丁目2号線詳細設計委託		
図 面 名	横 断 図 (2)		
縮 尺	S=1/100	図面番号	2/4
測量年月	令和 6 年 3 月		
測量者名	バーム測量設計株式会社		
網 走 市 役 所			



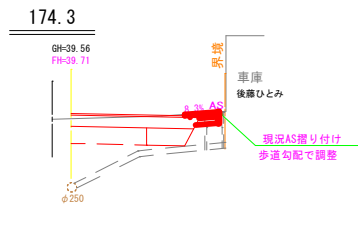
年 度	令和 5 年度		
路 線 名	つくしヶ丘2丁目2号線		
工 事 名	つくしヶ丘2丁目2号線詳細設計委託		
図 面 名	横 断 図 (3)		
縮 尺	S=1/100	図面番号	3/4
測量年月	令和 6 年 3 月		
測量者名	バーム測量設計株式会社		
網 走 市 役 所			



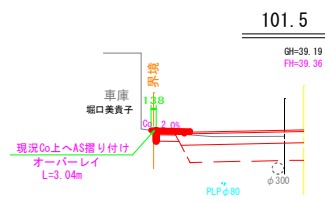
DL=35



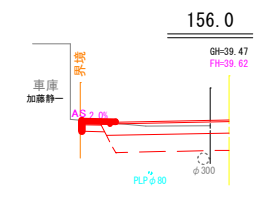
DL=35



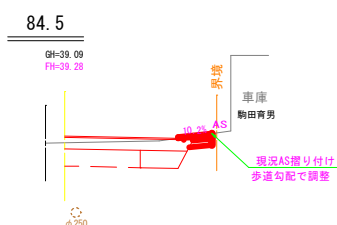
DL=35



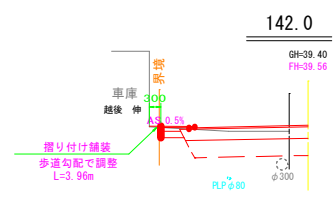
DL=35



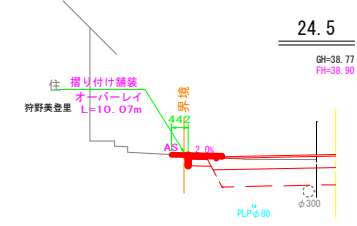
DL=35



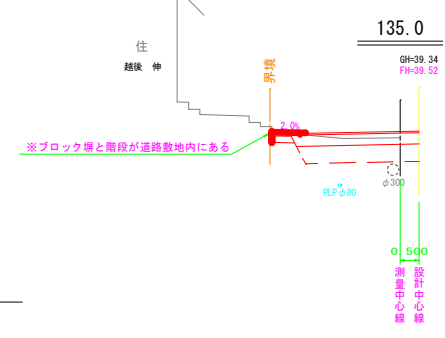
DL=35



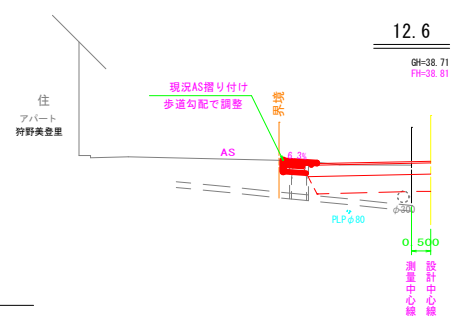
DL=35



DL=35



DL=35



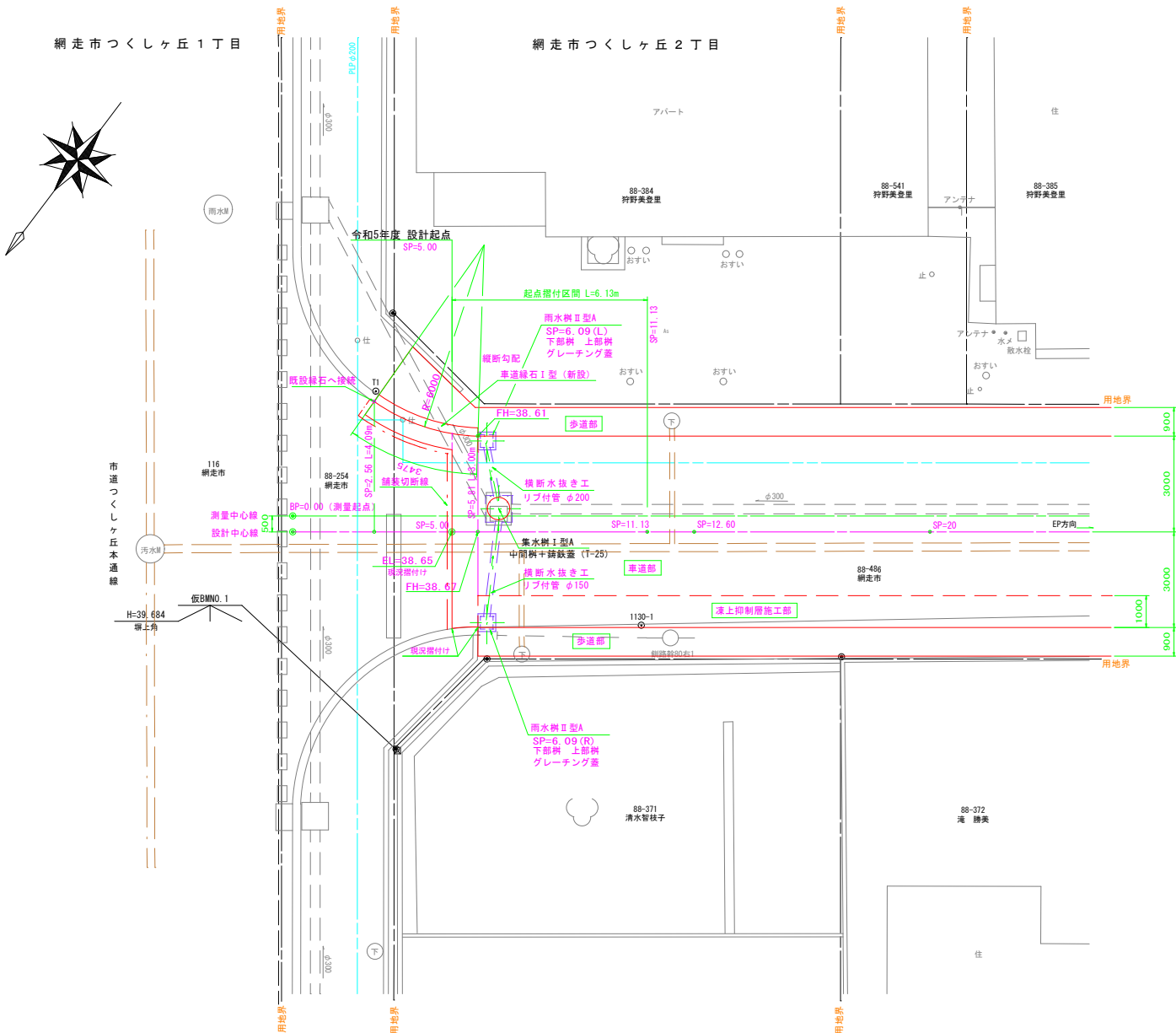
DL=35

年 度	令和 5 年度		
路 線 名	つくしヶ丘2丁目2号線		
工 事 名	つくしヶ丘2丁目2号線詳細設計委託		
図 面 名	横 断 図 (4)		
縮 尺	S=1/100	図面番号	4/4
測量年月	令和 6 年 3 月		
測量者名	バーム測量設計株式会社		
網 走 市 役 所			

起点摺付工設計図

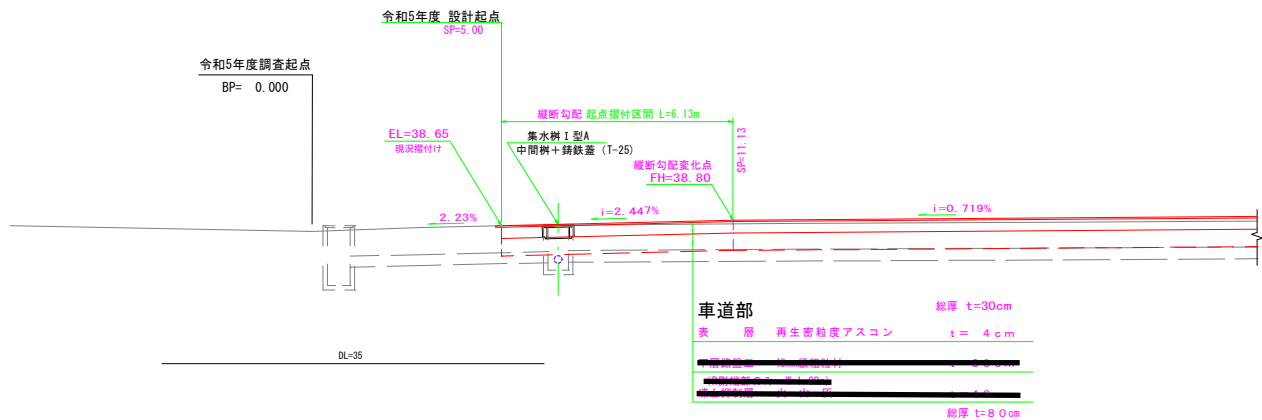
平面図

S=1:100



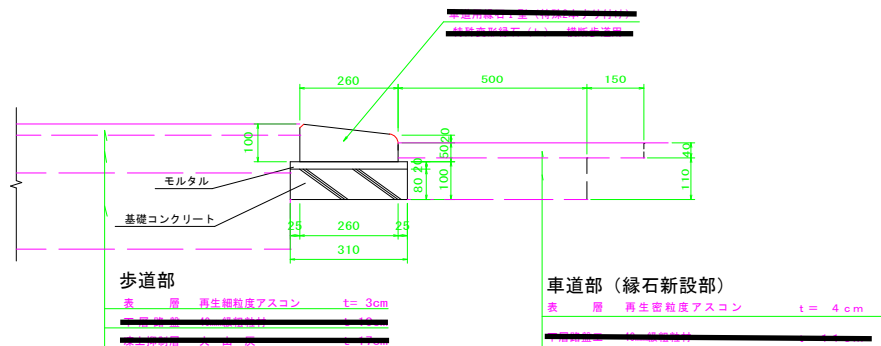
縦断面図

S=1:100



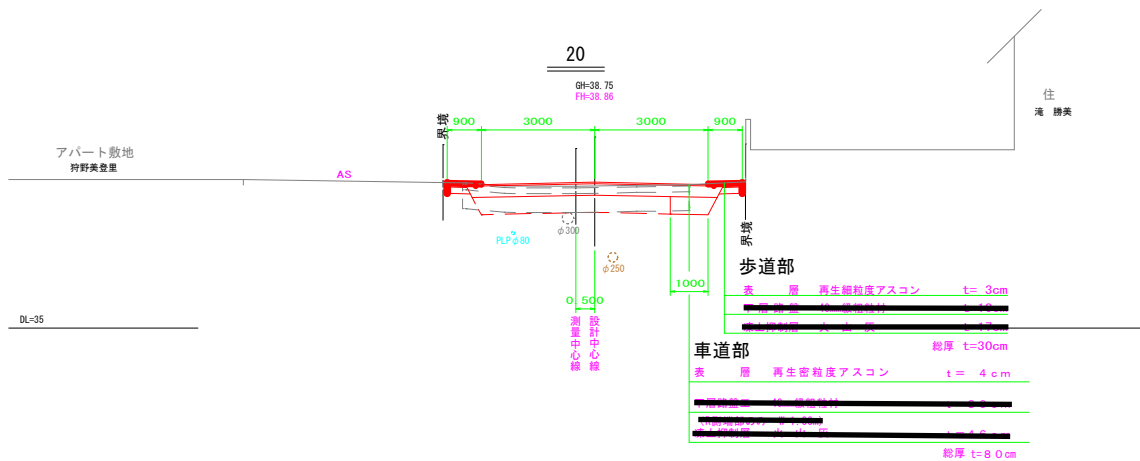
車道用縁石Ⅰ型（新設）詳細図

S=1:10



横断面図

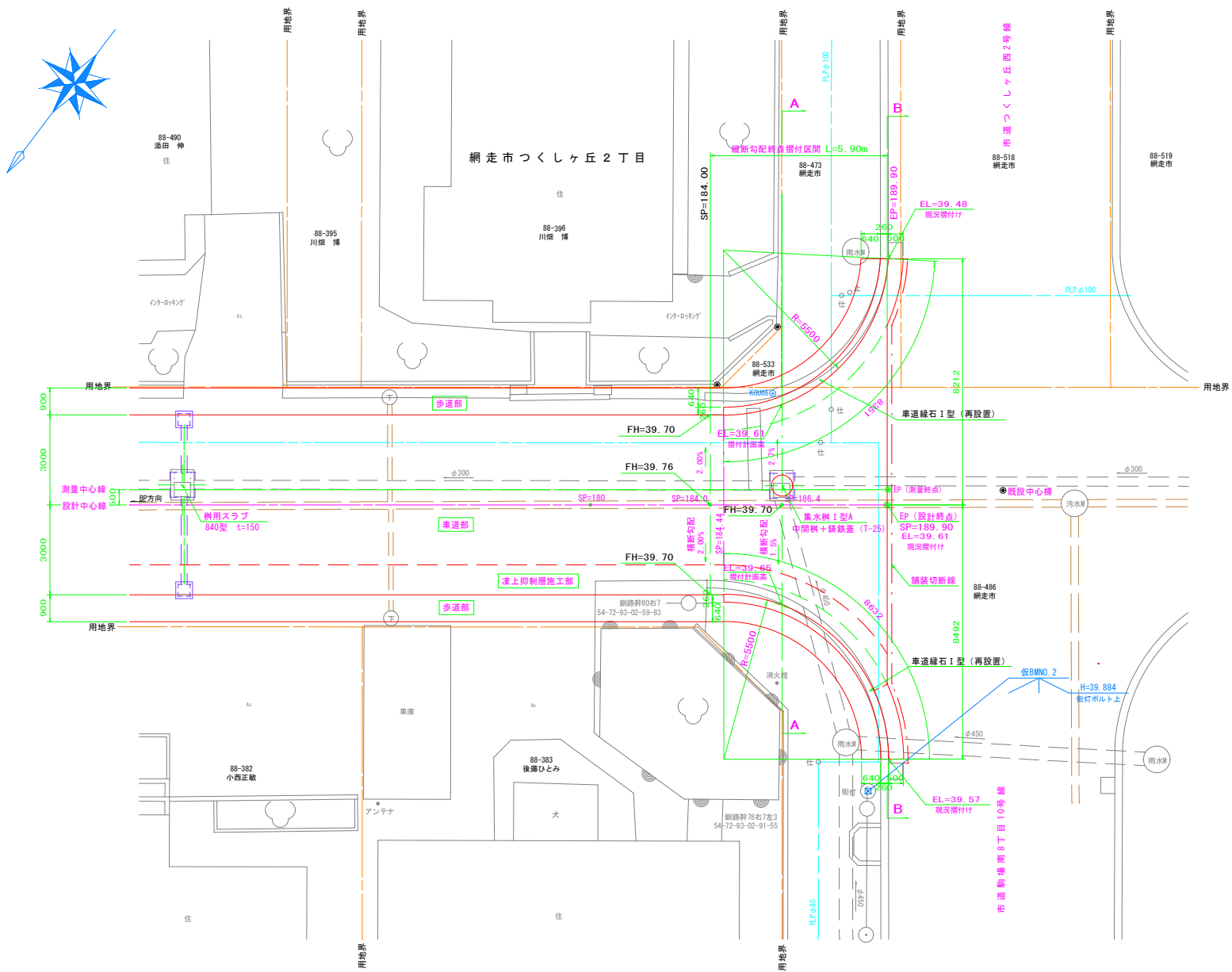
S=1:100



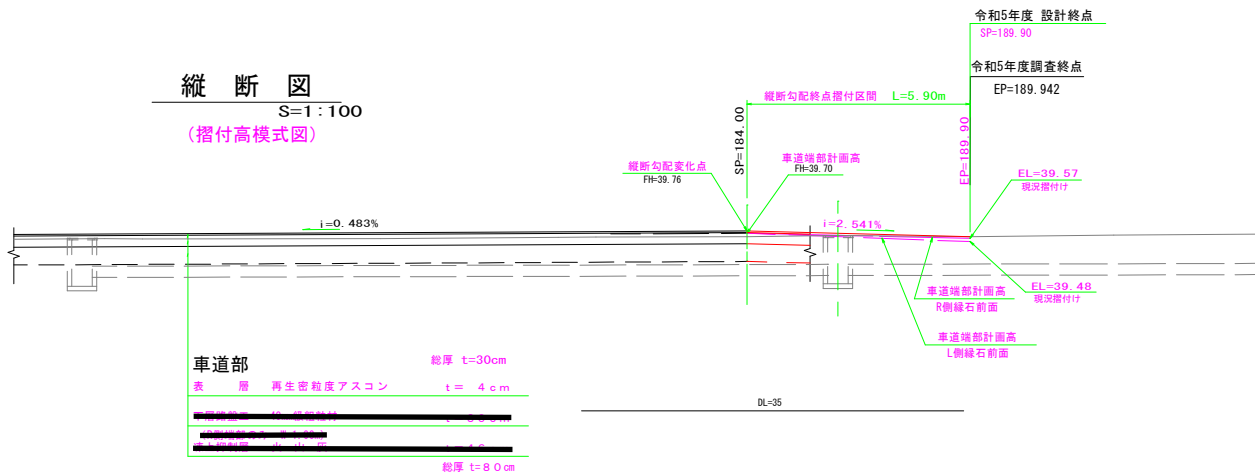
年 度	令和 5 年度
路 線 名	つくしヶ丘2丁目2号線
工 事 名	つくしヶ丘2丁目2号線詳細設計委託
図 面 名	起点摺付工設計図
縮 尺	図 示 図面番号 1/1
設計年月	令和 6 年 3 月
設計者名	バーム測量設計株式会社
網 走 市 役 所	

終点摺付工設計図

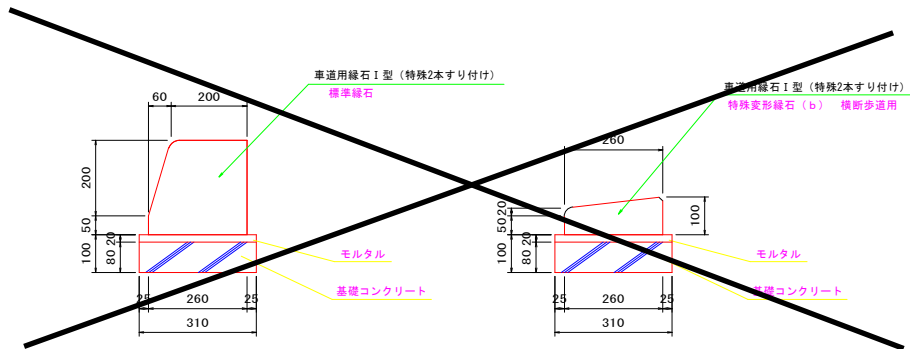
平面図
S=1:100



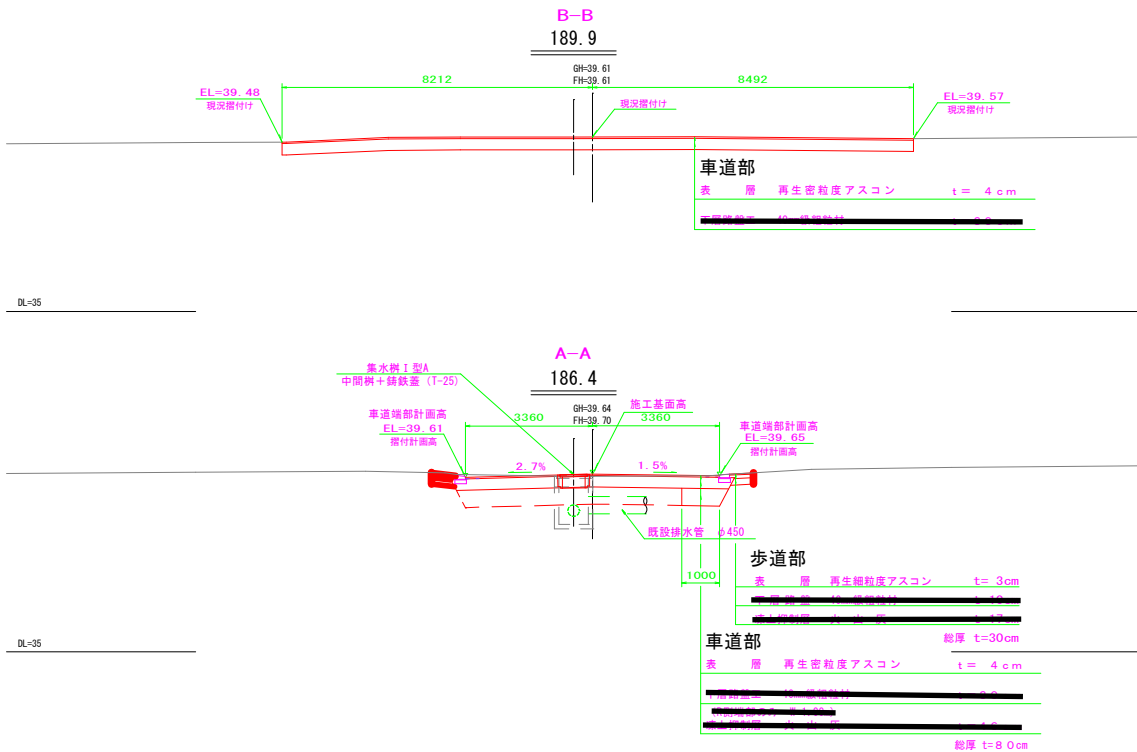
縦断図
S=1:100
(摺付高模式図)



車道用縁石I型(再設置)詳細図
S=1:10



横断図
S=1:100



年 度	令和 5 年度		
路 線 名	つくしヶ丘2丁目2号線		
工 事 名	つくしヶ丘2丁目2号線詳細設計委託		
図 面 名	終 点 摺 付 工 設 計 図		
縮 尺	図 示	図面番号	1/1
設計年月	令和 6 年 3 月		
設計者名	バーム測量設計株式会社		
網 走 市 役 所			