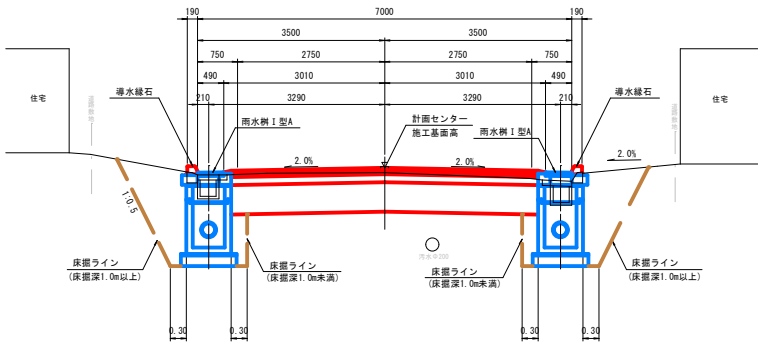


排水工標準図

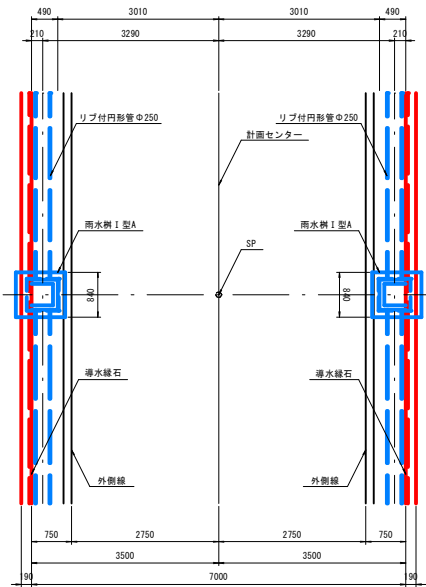
側面図

S=1:50



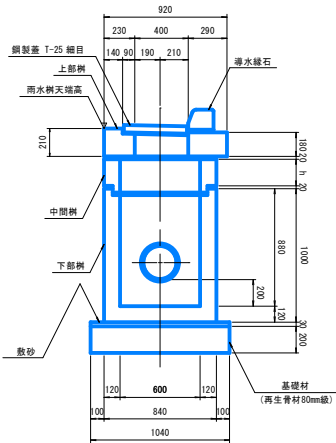
平面図

S=1:50



雨水樹 I 型A

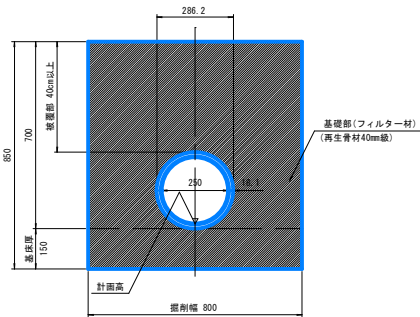
S=1:20



管渠断面図

(リブ付円形管φ250砕石基礎)

S=1:10



注意事項  
上下水道関係の位置と高さは確定のため、施工時に排水管・樹が支障とならないよう注意が必要である。支障等で変更する場合は、管の土被り50cmが確保できるか確認を行う。

年度	令和 7 年度		
路線名	南 1 条 通 線		
工事名	南1条通線詳細設計委託		
図面名	排水工標準図		
縮 尺	図示	図面番号	0/00
設計年月	令和 7 年 8 月 29 日		
設計者名	サン技術コンサルタント株式会社		
	網 走 市 役 所		