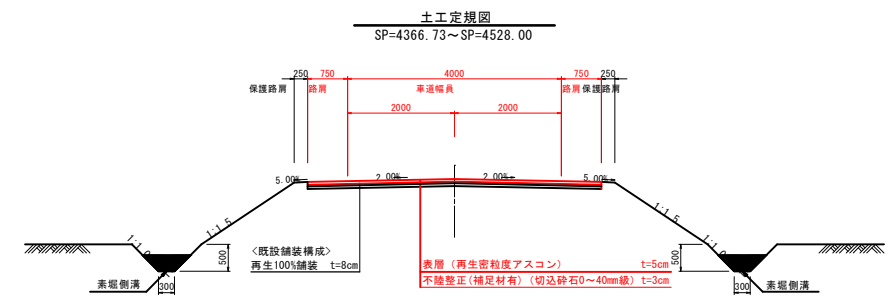
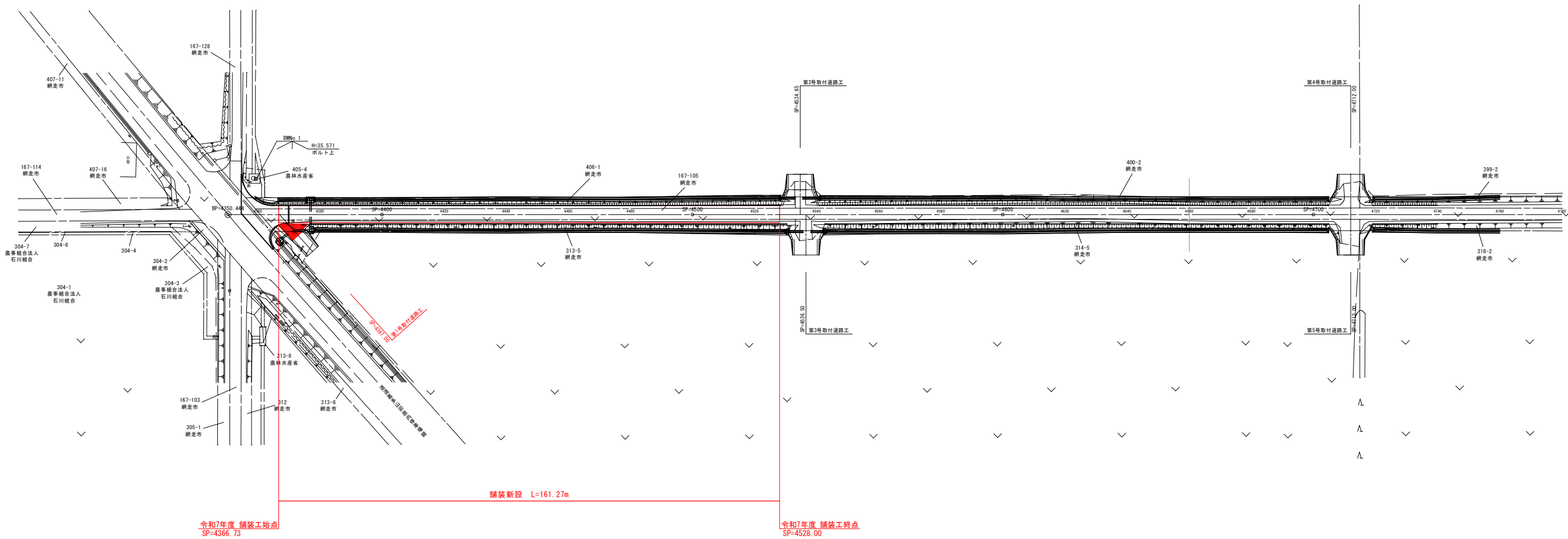


網走市字嘉多山



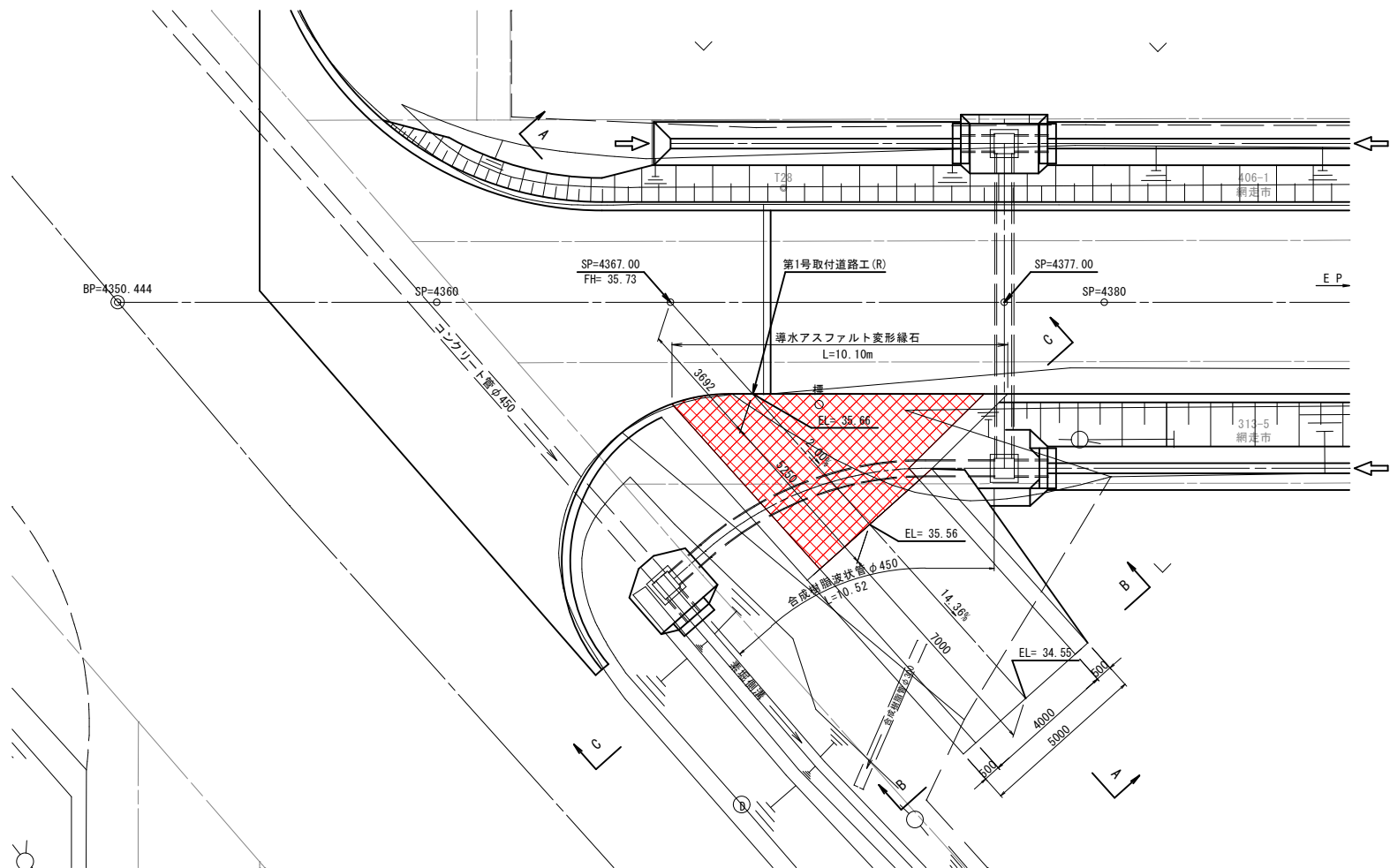
工事名	二見ヶ岡卯原内線舗装改修工事		
図面名	計画平面図・土工定規図		
作成年月日	令和 7 年 5 月		
縮 尺	1:500	図面番号	1 / 2
事業者名	網走市役所		

第1号取付道路工詳細図

SP=4367.00(R)

平面図

S=1:100

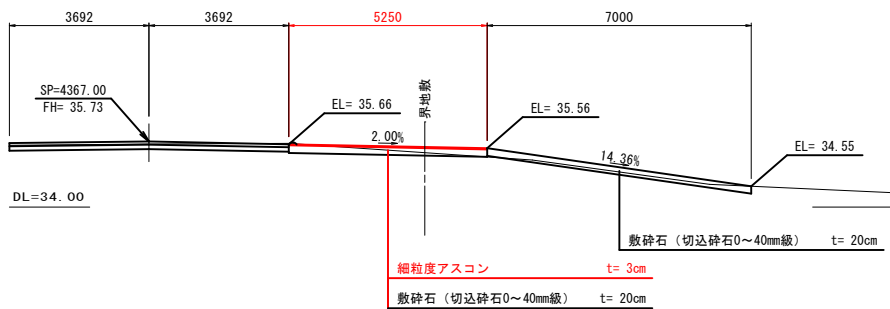


側面図

S=1:100

A - A 断面図

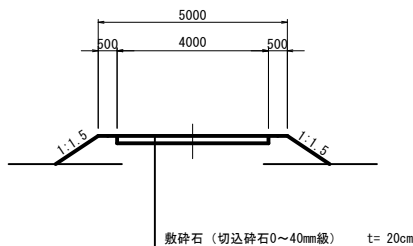
S=1:100



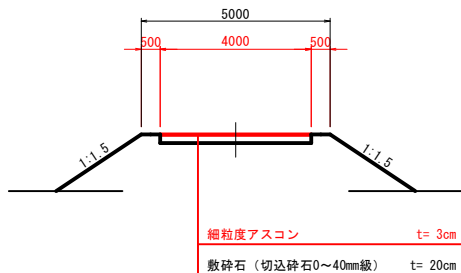
標準断面図

S=1:100

B - B 断面図



C - C 断面図



工事名	二見ヶ岡卯原内線舗装改修工事		
図面名	NO.1取付道路工詳細図		
作成年月日	令和 7 年 5 月		
縮 尺	1/100	図面番号	2 / 2
事業者名	網走市役所		