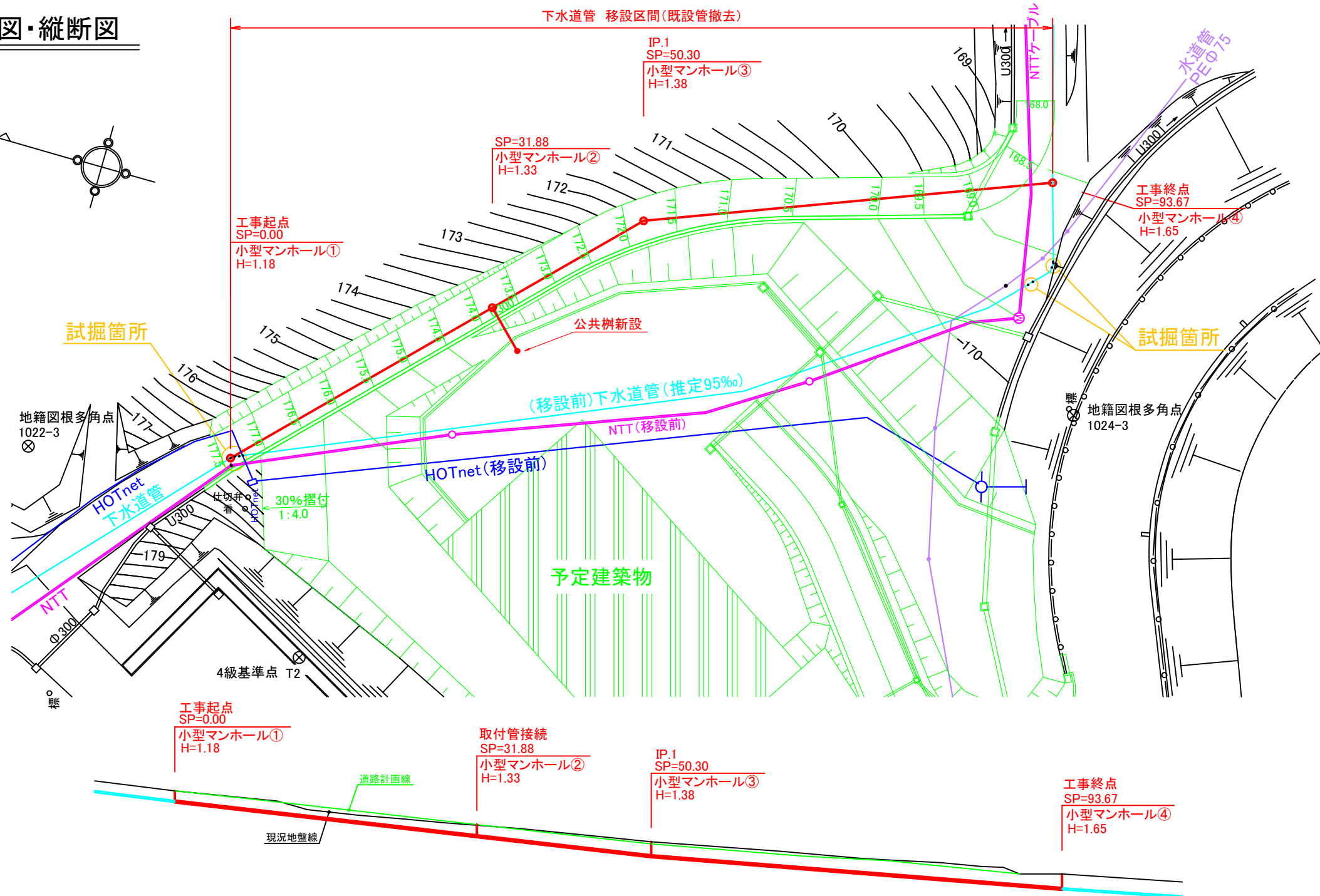
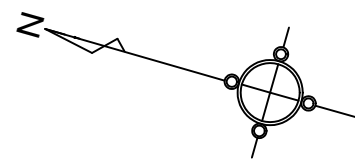
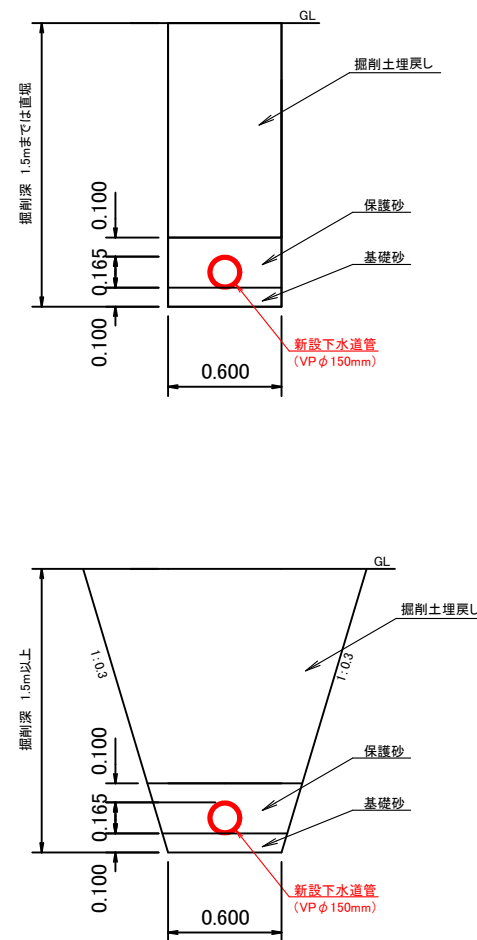


平面図・縦断面図



標準断面図



DL=160.00

土 被 り	1.03	1.20	1.50
管 底 高	176.20	170.40	166.95
管種・勾配	VP管φ150 115.3‰ L=50.30		
道路計画高	177.38	171.78	168.60
現況地盤高	177.38	172.00	168.60
測 点	0.00	50.30	93.67

基準点座標リスト

点 名	X	Y	標 高
1022-3	82.001	-717.924	178.275
1024-3	-23.299	-684.748	174.635
T2	48.407	-731.607	180.507

マンホール設置座標(参考)

点 名	X	Y	備 考
小型マンホール①	61.111	-713.314	
小型マンホール②	25.963	-677.331	
小型マンホール③	-14.491	-661.708	